



**ФЕДЕРАЛЬНАЯ СЛУЖБА  
ГОСУДАРСТВЕННОЙ  
РЕГИСТРАЦИИ,  
КАДАСТРА И КАРТОГРАФИИ  
(РОСРЕЕСТР)**

**РУКОВОДИТЕЛЬ**

Чистопрудный бульвар, д. 6/19, стр.1, Москва, 101000  
тел. (495) 917-15-24, факс (495) 983-40-20  
e-mail: [rosreestr@rosreestr.ru](mailto:rosreestr@rosreestr.ru), <http://www.rosreestr.ru>

*25.05.2020* № *21-4612-09/20*

на № \_\_\_\_\_ от \_\_\_\_\_

**О проекте федерального закона  
«О внесении изменений  
в Федеральный закон «О геодезии,  
картографии и пространственных  
данных и о внесении изменений  
в отдельные законодательные акты  
Российской Федерации» и Земельный  
кодекс Российской Федерации»**

**Поручение Правительства Российской  
Федерации от 10 декабря 2019 г.  
№ МА-П9-10772**

104371 2020 г.



Во исполнение поручения Правительства Российской Федерации и пункта 1 плана перехода на использование отечественных геоинформационных технологий, утвержденного распоряжением Президента Российской Федерации от 18 мая 2017 г. № 163-рп (далее – План перехода), Росреестр представляет проект федерального закона «О внесении изменений в Федеральный закон «О геодезии, картографии и пространственных данных и о внесении изменений в отдельные законодательные акты Российской Федерации» и Земельный кодекс Российской Федерации» (далее – законопроект, Федеральный закон соответственно), доработанный в соответствии с замечаниями Государственно-правового управления Президента

Российской Федерации, Экспертного управления Президента Российской Федерации, Управления Президента Российской Федерации по развитию информационно-коммуникационных технологий и инфраструктуры связи и ФГБНУ «Исследовательский центр частного права имени С.С. Алексеева при Президенте Российской Федерации».

Минкомсвязь России (Е.Ю. Кисляков, 12.02.2020) согласовала законопроект без замечаний и сообщила, что подготовка в отношении законопроекта заключения об оценке целесообразности проведения и финансирования мероприятий по информатизации, предусмотренного пунктом 60(2) Регламента Правительства Российской Федерации, утвержденного постановлением Правительства Российской Федерации от 1 июня 2004 г. № 260, не требуется.

ФСТЭК России (А. Куц 30.01.2020), ФСБ России (А. Купряжкин, 31.01.2020) согласовали законопроект без замечаний.

Замечания к законопроекту Минобороны России (В.В. Герасимов, 28.01.2020) учтены в полном объеме.

Относительно замечаний к законопроекту Госкорпорации «Роскосмос» (М.Н. Хайлов, 04.02.2020) отмечаем, что в настоящее время основы государственной политики Российской Федерации в области геодезии, картографии и пространственных данных не утверждены, при этом приведение к единообразию терминов и определений, используемых в проекте основ государственной политики, не относится к предмету рассмотрения законопроекта.

Иные замечания Госкорпорации «Роскосмос» учтены.

С Минфином России подписан протокол согласительного совещания по проекту федерального закона «О внесении изменений в Федеральный закон «О геодезии, картографии и пространственных данных и о внесении изменений в отдельные законодательные акты Российской Федерации» и Земельный кодекс Российской Федерации» (письмо Минфина России от 27 марта 2020 г. № 19-03-05/6/24662).

В соответствии с заключением Института законодательства и сравнительного правоведения при Правительстве Российской Федерации (И.И. Кучеров, 12.03.2020) законопроект поддерживается без замечаний и предложений.

На законопроект получено заключение Минюста России (А.С. Безродная, 24.04.2020) с замечаниями, которые учтены в полном объеме.

В частности, в том числе с учетом положений пункта 2 части 3 статьи 5 Федерального закона от 27 июля 2006 г. № 149-ФЗ «Об информации, информационных технологиях и о защите информации», а также статей 421, 783.1 Гражданского кодекса Российской Федерации в законопроект внесены следующие уточнения:

внесены изменения в подпункт «д» пункта 3 статьи 1, в соответствии с которыми юридические и физические лица, являющиеся обладателями пространственных данных, а также карт, планов, отнесенных к объектам авторского права, включая такие пространственные данные, карты, планы, созданные по заказу указанных лиц, вправе предоставлять любым заинтересованным лицам, в том числе за плату, указанные пространственные данные в соответствии с законодательством об информации, информационных технологиях и защите информации, а карты, планы, отнесенные к объектам авторского права – в соответствии с гражданским законодательством;

предусмотрено, что предоставление физическим и юридическим лицам, органам государственной власти и органам местного самоуправления пространственных данных и материалов, содержащихся в государственных фондах пространственных данных (подпункт «а» пункта 7), а также сведений единой электронной картографической основы (подпункт «в» пункта 16) осуществляется на основании договоров, типовые формы которых утверждаются Росреестром;

внесены уточнения в пункт 4 статьи 1, в соответствии с которыми местная система координат устанавливается на основании технического отчета, утверждаемого Росреестром;

уточнено наименование статьи 24 Федерального закона в редакции законопроекта (пункт 19 статьи 1);

в проектируемой статье 23 указано, что юридические лица, указанные в пунктах 1 – 3 части 2 статьи 1 Федерального закона от 18 июля 2011 г. № 223-ФЗ «О закупках товаров, работ, услуг отдельными видами юридических лиц», при выполнении или закупке геодезических и картографических работ обязаны

в том числе обеспечить предоставление заинтересованным лицам полученных в результате выполнения указанных работ пространственных данных на основании договора в соответствии с законодательством об информации, информационных технологиях и защите информации, а карт, планов, отнесенных к объектам авторского права – в соответствии с гражданским законодательством;

статья 2 дополнена подпунктом «б», согласно которому предлагается в пункте 20 статьи 105 Земельного кодекса Российской Федерации слова «пунктов государственной геодезической сети, государственной нивелирной сети и государственной гравиметрической сети» заменить словами «геодезических пунктов государственной геодезической сети, нивелирных пунктов государственной нивелирной сети и гравиметрических пунктов государственной гравиметрической сети».

В соответствии с заключением Минюста России коррупциогенных факторов в законопроекте не выявлено.


В целях проведения независимой антикоррупционной экспертизы и в соответствии с требованиями пункта 6 Правил проведения антикоррупционной экспертизы нормативных правовых актов и проектов нормативных правовых актов, утвержденных постановлением Правительства Российской Федерации от 26 февраля 2010 г. № 96, законопроект был размещен на Едином портале раскрытия информации о подготовке федеральными органами исполнительной власти проектов нормативных правовых актов и результатах их общественного обсуждения в информационно-телекоммуникационной сети «Интернет» (сайт [regulation.gov.ru](http://regulation.gov.ru)) (далее – Единый портал) с 29 мая 2017 года с установлением даты окончания срока приема заключений независимых экспертов – 26 июня 2017 года.

В указанный срок заключения независимых экспертов не поступили.

В целях соблюдения Правил проведения федеральными органами исполнительной власти оценки регулирующего воздействия проектов нормативных правовых актов и проектов решений Евразийской экономической комиссии, утвержденных постановлением Правительства Российской Федерации от 17 декабря 2012 г. № 1318, законопроект был размещен на Едином портале с 29 мая по 26 июня 2017 года и прошел публичное обсуждение.

На законопроект получено положительное заключение об оценке регулирующего воздействия (письмо от 24 июля 2017 г. № 1051-ОФ/Д26вн) при условии исключения из редакции законопроекта положений, устанавливающих необходимость лицензирования создания программных средств геоинформационных систем. Указанные положения из законопроекта исключены.

Приложение: на 204 л.



О.А. Скуфинский

## **ФЕДЕРАЛЬНЫЙ ЗАКОН**

**О внесении изменений в Федеральный закон "О геодезии, картографии и пространственных данных и о внесении изменений в отдельные законодательные акты Российской Федерации" и Земельный кодекс Российской Федерации**

### **Статья 1**

Внести в Федеральный закон от 30 декабря 2015 года № 431-ФЗ "О геодезии, картографии и пространственных данных и о внесении изменений в отдельные законодательные акты Российской Федерации" (Собрание законодательства Российской Федерации, 2016, № 1, ст. 51; 2018, № 32, ст. 5135) следующие изменения:

1) статью 1 после слов "в том числе с использованием" дополнить словом "географических";

2) статью 3 дополнить пунктами 16 – 18 следующего содержания:

"16) геоинформационные технологии – процессы, методы поиска, сбора, хранения, обработки, предоставления, распространения пространственных данных и способы осуществления таких процессов и методов;

17) географические информационные системы (геоинформационные системы) – совокупность пространственных данных, содержащихся в базах данных, и обеспечивающих их обработку геоинформационных технологий и технических средств;

18) геоинформационные программные средства – программы для электронных вычислительных машин, обеспечивающие реализацию геоинформационных технологий.";

3) в статье 5:

а) часть 1 после слов "а также по созданию" дополнить словами ", модернизации и (или) обследованию";

б) часть 2 после слова "включая" дополнить словами "дистанционное зондирование Земли с борта воздушного судна,";

в) в части 4 слова "и картографии" заменить словами ", картографии и использования геоинформационных технологий";

г) часть 5 после слов "и их результатам," дополнить словами ", а также к разработке и реализации геоинформационных технологий в целях обеспечения обороны Российской Федерации,";

д) дополнить частями 7 – 9 следующего содержания:

"7. Методические рекомендации по применению предусмотренных частью 4 настоящей статьи требований к геодезическим

и картографическим работам и их результатам утверждаются федеральным органом исполнительной власти, уполномоченным на оказание государственных услуг в сфере геодезии и картографии.

8. Юридические и физические лица, являющиеся обладателями пространственных данных, а также карт, планов, отнесенных к объектам авторского права, включая такие пространственные данные, карты, планы, созданные по заказу указанных лиц, вправе предоставлять любым заинтересованным лицам, в том числе за плату, указанные пространственные данные в соответствии с законодательством об информации, информационных технологиях и защите информации, а карты, планы, отнесенные к объектам авторского права – в соответствии с гражданским законодательством.

9. Федеральный орган исполнительной власти, уполномоченный на осуществление функций по выработке государственной политики и нормативно-правовому регулированию в сфере геодезии, картографии и использования геоинформационных технологий, федеральный орган исполнительной власти, осуществляющий функции по выработке и реализации государственной политики, нормативно-правовому регулированию в области обороны, федеральный орган исполнительной власти, уполномоченный на оказание государственных услуг



в сфере геодезии и картографии, вправе организовывать выполнение научно-исследовательских и опытно-конструкторских работ в сфере геодезии, картографии, создания и развития геоинформационных систем и использования геоинформационных технологий.";

4) части 2 и 3 статьи 7 изложить в следующей редакции:

"2. Государственные системы координат, государственная система высот и государственная гравиметрическая система устанавливаются Правительством Российской Федерации на основании результатов определения параметров фигуры и гравитационного поля Земли, иных фундаментальных геодезических параметров в соответствии с утверждаемым Правительством Российской Федерации положением о государственных системах координат, государственной системе высот и государственной гравиметрической системе.

3. Местная система координат устанавливается на основании технического отчета, утверждаемого федеральным органом исполнительной власти, уполномоченным на оказание государственных услуг в сфере геодезии и картографии, или его территориальным органом. В целях установления местной системы координат федеральное государственное учреждение, подведомственное федеральному органу исполнительной власти, уполномоченному на оказание государственных

услуг в сфере геодезии и картографии, проводит экспертизу проекта технического отчета об установлении местной системы координат и результатов определения параметров перехода между государственными системами координат и устанавливаемой местной системой координат. Положение об установлении местных систем координат, в том числе порядок проведения указанной экспертизы, определяется федеральным органом исполнительной власти, осуществляющим функции по выработке государственной политики и нормативно-правовому регулированию в сфере геодезии, картографии и использования геоинформационных технологий.";

5) в статье 8:

а) в частях 4 – 6 слова "и картографии" заменить словами ", картографии и использования геоинформационных технологий";

б) в части 7 слова "Нормы плотности размещения" заменить словами "Требования к размещению";

в) в части 8 слова "норм плотности размещения" заменить словами "требований к размещению";

г) часть 9 дополнить абзацем следующего содержания:

"При осуществлении мониторинга характеристик указанных пунктов обеспечиваются автоматизированные сбор, обработка, хранение и распространение сведений о таких характеристиках.";

д) часть 11 изложить в следующей редакции:

"11. Положение о мониторинге характеристик геодезических пунктов государственной геодезической сети, нивелирных пунктов государственной нивелирной сети и гравиметрических пунктов государственной гравиметрической сети, включая состав размещаемых сведений об указанных пунктах, утверждается федеральным органом исполнительной власти, осуществляющим функции по выработке государственной политики и нормативно-правовому регулированию в сфере геодезии, картографии и использования геоинформационных технологий.";

е) часть 14 изложить в следующей редакции:

«14. В целях обеспечения безопасной эксплуатации геодезических пунктов государственной геодезической сети, нивелирных пунктов государственной нивелирной сети и гравиметрических пунктов государственной гравиметрической сети устанавливаются охранные зоны.»;

ж) в части 17:

слова "регулированию в сфере геодезии и картографии" заменить словами "регулированию в сфере геодезии, картографии и использования геоинформационных технологий";

б) в статье 9:

а) часть 7 изложить в следующей редакции:

"7. Лица, осуществляющие создание геодезических сетей специального назначения (за исключением лиц, осуществляющих создание таких сетей для обеспечения выполнения геодезических работ при осуществлении градостроительной деятельности), по завершении создания геодезической сети специального назначения обязаны составить отчет о создании геодезической сети специального назначения и каталог координат геодезических пунктов указанной сети и передать такие отчет и каталог в федеральный фонд пространственных данных или фонд пространственных данных федерального органа исполнительной власти, осуществляющего функции по выработке и реализации государственной политики, нормативно-правовому регулированию в области обороны, в случае, если создание геодезической сети специального назначения организовано федеральным органом исполнительной власти, осуществляющим функции по выработке и реализации государственной политики, нормативно-правовому регулированию в области обороны.

В целях включения в федеральный фонд пространственных данных отчета о создании геодезической сети специального назначения и каталога координат геодезических пунктов указанной сети федеральное государственное учреждение, подведомственное федеральному органу исполнительной власти, уполномоченному на оказание государственных услуг в сфере геодезии и картографии, проводит экспертизу таких отчета и каталога на соответствие таким отчета и каталога установленным в соответствии с настоящим Федеральным законом требованиям к их форме и составу в порядке, установленном федеральным органом исполнительной власти, осуществляющим функции по выработке государственной политики и нормативно-правовому регулированию в сфере геодезии, картографии и использования геоинформационных технологий. Заключение указанной экспертизы о соответствии таких отчета и каталога установленным требованиям к их форме и составу является основанием для включения отчета о создании геодезической сети специального назначения и каталога координат геодезических пунктов указанной сети в федеральный фонд пространственных данных. В случае если заключение экспертизы не подтверждает соответствие отчета о создании геодезической сети специального назначения и каталога координат геодезических пунктов указанной сети

установленным требованиям к их форме и составу, такие отчет и каталог не подлежат передаче и включению в федеральный фонд пространственных данных.";

б) в частях 10, 12 и 14 слова "и картографии" заменить словами ", картографии и использования геоинформационных технологий";

в) дополнить частями 15 – 18 следующего содержания:

"15. Правообладатели объектов недвижимости, на которых находятся геодезические пункты геодезических сетей специального назначения, создание которых организовано органами государственной власти и органами местного самоуправления, или части указанных пунктов, обязаны уведомлять федеральный орган исполнительной власти, уполномоченный на оказание государственных услуг в сфере геодезии и картографии, обо всех случаях повреждения или уничтожения указанных пунктов, предоставлять возможность подъезда (подхода) к ним при выполнении геодезических и картографических работ, а также при проведении ремонта и восстановления указанных пунктов.

16. Лица, выполняющие геодезические и картографические работы, в ходе которых выявляются случаи повреждения или уничтожения геодезических пунктов геодезических сетей специального назначения, создание которых организовано органами государственной власти

и местного самоуправления, обязаны уведомлять федеральный орган исполнительной власти, уполномоченный на оказание государственных услуг в сфере геодезии и картографии, обо всех таких случаях.

17. Порядок уведомления лицами, выполняющими геодезические и картографические работы, а также правообладателями объектов недвижимости, на которых находятся геодезические пункты геодезических сетей специального назначения, создание которых организовано органами государственной власти и местного самоуправления, федерального органа исполнительной власти, уполномоченного на оказание государственных услуг в сфере геодезии и картографии, о случаях повреждения или уничтожения геодезических пунктов геодезических сетей специального назначения, создание которых организовано органами государственной власти и местного самоуправления, устанавливается федеральным органом исполнительной власти, осуществляющим функции по выработке государственной политики и нормативно-правовому регулированию в сфере геодезии, картографии и использования геоинформационных технологий.

18. Возмещение Российской Федерации, субъектам Российской Федерации, муниципальным образованиям вреда, причиненного геодезическим пунктам сетей специального назначения, создание

которых организовано органами государственной власти и местного самоуправления, осуществляется лицами, причинившими вред, в соответствии с гражданским законодательством";

7) в статье 10:

а) часть 6 изложить в следующей редакции:

"6. Предоставление физическим и юридическим лицам, органам государственной власти и органам местного самоуправления пространственных данных и материалов, содержащихся в государственных фондах пространственных данных, осуществляется на основании договора, типовая форма которого утверждается федеральным органом исполнительной власти, осуществляющим функции по выработке государственной политики и нормативно-правовому регулированию в сфере геодезии, картографии и использования геоинформационных технологий, за плату, за исключением случаев предоставления указанных пространственных данных и материалов для выполнения задач в области обороны, а также иных случаев, установленных актом Президента Российской Федерации и федеральными законами.";

б) в части 7 слова "и способы предоставления" заменить словами ", способы предоставления и условия использования предоставленных";



в) в части 8 слова "и картографии" заменить словами ", картографии и использования геоинформационных технологий";

г) дополнить частями 9 – 11 следующего содержания:

"9. При ведении государственных фондов пространственных данных по решению органа государственной власти, в ведении которого находится указанный фонд, могут использоваться географические информационные системы.

10. В государственные фонды пространственных данных включаются только достоверные пространственные данные и материалы, полученные в результате выполнения геодезических и картографических работ.

11. Подтверждение достоверности пространственных данных и материалов, полученных в результате выполнения геодезических и картографических работ, осуществляется фондодержателем соответствующего государственного фонда пространственных данных. Положение о подтверждении достоверности пространственных данных и материалов, полученных в результате выполнения геодезических и картографических работ, утверждается Правительством Российской Федерации.";

8) в части 1 статьи 11 после слов "государственной гравиметрической сети," дополнить словами "отчеты о создании геодезических сетей специального назначения и каталоги координат геодезических пунктов указанных сетей,";

9) в части 3 статьи 13:

слова "и предоставления физическим и юридическим лицам содержащихся в нем пространственных данных и материалов" исключить;

слова "и картографии" заменить словами ", картографии и использования геоинформационных технологий";

10) в статье 14:

а) в частях 4 и 5 слова "и картографии" заменить словами ", картографии и использования геоинформационных технологий";

б) дополнить частью 6 следующего содержания:

"6. Предоставление физическим и юридическим лицам сведений о пространственных данных (пространственных метаданных), не содержащих сведений, составляющих государственную или иную охраняемую законом тайну, осуществляется с использованием федерального портала пространственных данных, а органам

государственной власти и местного самоуправления – с использованием единой системы межведомственного электронного взаимодействия.";

11) в статье 15:

а) часть 1 изложить в следующей редакции:

"1. В результате выполнения картографических работ создаются карты, планы, ортофотокарты, ортофотопланы, единая электронная картографическая основа и иные картографические материалы, виды которых устанавливаются федеральным органом исполнительной власти, осуществляющим функции по выработке государственной политики и нормативно-правовому регулированию в сфере геодезии, картографии и использования геоинформационных технологий, по согласованию с федеральным органом исполнительной власти, осуществляющим функции по выработке и реализации государственной политики, нормативно-правовому регулированию в области обороны.";

б) в части 9 слова "и картографии" заменить словами ", картографии и использования геоинформационных технологий";

12) в статье 16:

а) часть 5 изложить в следующей редакции:

"5. Положение об обновлении государственных топографических карт и государственных топографических планов, а также масштабы,

в которых они создаются, устанавливаются Правительством Российской Федерации.";

б) в части 6 слова "и картографии" заменить словами ", картографии и использования геоинформационных технологий";

13) в части 3 статьи 17 слова "и картографии" заменить словами ", картографии и использования геоинформационных технологий";

14) в статье 18:

а) часть 1:

после слов "охраняемой законом тайне," дополнить словами "в том числе официальной статистической информации,";

после слов "(далее – перечень пространственных сведений)" дополнить словами ", их состав и требования к их обновлению. При невозможности представить сведения с использованием координат указываются адреса объектов адресации, подлежащих представлению с использованием координат";

б) в части 2 слова "и картографии" заменить словами ", картографии и использования геоинформационных технологий";

в) часть 4 изложить в следующей редакции:

"4. Доступ к сведениям, включенным в перечень пространственных сведений, предоставляется органам государственной власти и органам

местного самоуправления, подведомственным им государственным и муниципальным учреждениям с использованием единой системы межведомственного электронного взаимодействия, а иным юридическим и физическим лицам – с использованием федерального портала пространственных данных или региональных порталов пространственных данных. С целью предоставления заинтересованным лицам доступа к сведениям, включенным в перечень пространственных сведений, органы государственной власти Российской Федерации обеспечивают размещение таких сведений, находящихся в их распоряжении, на своих официальных сайтах в информационно-телекоммуникационной сети "Интернет" и на федеральном портале пространственных данных, органы государственной власти субъектов Российской Федерации обеспечивают размещение таких сведений, находящихся в их распоряжении, на своих официальных сайтах в информационно-телекоммуникационной сети "Интернет", на федеральном и региональных порталах пространственных данных, органы местного самоуправления обеспечивают размещение таких сведений, находящихся в их распоряжении, на своих официальных сайтах в информационно-телекоммуникационной сети "Интернет" и на региональных порталах пространственных данных.";

г) часть 5 изложить в следующей редакции:

"5. Порядок и способы предоставления физическим и юридическим лицам доступа к сведениям, включенным в перечень пространственных сведений, требования к формату их представления в электронной форме определяются федеральным органом исполнительной власти, осуществляющим функции по выработке государственной политики и нормативно-правовому регулированию в сфере геодезии, картографии и использования геоинформационных технологий.";

15) в статье 19:

а) в части 1 слово "развитие" заменить словом "модернизацию";

б) в части 4 слова "и картографии" заменить словами ", картографии и использования геоинформационных технологий";

16) в статье 20:

а) в части 4 слова "и картографии" заменить словами ", картографии и использования геоинформационных технологий";

б) в части 5 слова "и картографии" заменить словами ", картографии и использования геоинформационных технологий";

в) часть 6 дополнить предложением следующего содержания:  
"Сведения единой электронной картографической основы предоставляются на основании договора, типовая форма которого

утверждается федеральным органом исполнительной власти, осуществляющим функции по выработке государственной политики и нормативно-правовому регулированию в сфере геодезии, картографии и использования геоинформационных технологий.";

г) пункт 1 части 7 после слов "такого заявления" дополнить словами ", а также условия использования предоставленных сведений единой электронной картографической основы";

д) в части 8 слова "и картографии" заменить словами ", картографии и использования геоинформационных технологий";

е) в части 10 слова "и картографии" заменить словами ", картографии и использования геоинформационных технологий";

17) в статье 22:

а) в части 2:

в пункте 2 после слов "пунктов геодезических сетей специального назначения" дополнить словами "создание которых организовано органами государственной власти и местного самоуправления,";

б) часть 4 изложить в следующей редакции:

"4. Органы федерального государственного надзора в области геодезии и картографии в порядке, установленном уполномоченным Правительством Российской Федерации федеральным органом

исполнительной власти, осуществляют экспертизу результатов геодезических и (или) картографических работ и подготавливают заключения о наличии в результатах геодезических и (или) картографических работ сведений, составляющих государственную тайну, а также иных пространственных данных ограниченного доступа.";

в) дополнить частью 4.1 следующего содержания:

"4.1. Форма заявления о проведении экспертизы результатов геодезических и (или) картографических работ на наличие сведений, составляющих государственную тайну, а также иных пространственных данных ограниченного доступа и формы заключения и уведомления о наличии в результатах геодезических и (или) картографических работ сведений, составляющих государственную тайну, а также иных пространственных данных ограниченного доступа устанавливаются уполномоченным Правительством Российской Федерации федеральным органом исполнительной власти.";

18) статью 23 изложить в следующей редакции:

**"Статья 23. Особенности организации картографической деятельности, использования геоинформационных программных средств**



1. При осуществлении картографической деятельности для нужд органов государственной власти и органов местного самоуправления обязательно должны использоваться пространственные данные и материалы, содержащиеся в федеральном фонде пространственных данных, а с 1 января 2018 года – также сведения единой электронной картографической основы.

2. Юридические лица, указанные в пунктах 1 – 3 части 2 статьи 1 Федерального закона от 18 июля 2011 года № 223-ФЗ "О закупках товаров, работ, услуг отдельными видами юридических лиц", при выполнении или закупке геодезических и картографических работ обязаны:

передавать в порядке, предусмотренном в соответствии с частью 4 статьи 14 настоящего Федерального закона, в федеральный фонд пространственных данных сведения о пространственных данных (пространственные метаданные) в отношении пространственных данных и материалов, полученных в результате выполнения или закупки указанных работ;

обеспечить предоставление заинтересованным лицам полученных в результате выполнения указанных работ пространственных данных на основании договора в соответствии с законодательством

об информации, информационных технологиях и защите информации, а карт, планов, отнесенных к объектам авторского права – в соответствии с гражданским законодательством;

использовать геоинформационные программные средства, соответствующие требованиям, установленным в соответствии с частью 4 настоящей статьи.

3. Условия договора, на основании которого обеспечивается предоставление заинтересованным лицам пространственных данных, полученных в результате заказа или выполнения юридическими лицами, указанными в пунктах 1 – 3 части 2 статьи 1 Федерального закона от 18 июля 2011 года № 223-ФЗ "О закупках товаров, работ, услуг отдельными видами юридических лиц", геодезических и картографических работ, в том числе плата за предоставление указанных пространственных данных и материалов, не могут устанавливаться исходя из преимуществ отдельных заинтересованных лиц или оказания им предпочтения, за исключением случаев, если законом или иными правовыми актами допускается предоставление льгот отдельным категориям заинтересованных лиц.

Отказ лица, указанного в пунктах 1 – 3 части 2 статьи 1 Федерального закона от 18 июля 2011 года № 223-ФЗ "О закупках

товаров, работ, услуг отдельными видами юридических лиц", от заключения такого договора в случае соответствующего обращения указанного заинтересованного лица не допускается.

4. Органы государственной власти и органы местного самоуправления, а также подведомственные им организации, осуществляющие использование геоинформационных программных средств для обработки пространственных данных в целях осуществления своих полномочий, обязаны использовать геоинформационные программные средства, соответствующие требованиям к геоинформационным программным средствам и их разработчикам, установленным федеральным органом исполнительной власти, уполномоченным на выработку государственной политики и осуществление нормативно-правового регулирования в области геодезии, картографии и использования геоинформационных технологий, по согласованию с федеральным органом исполнительной власти, осуществляющим функции по выработке и реализации государственной политики, нормативно-правовому регулированию в области обороны. Соответствие указанных геоинформационных программных средств, а также разработчиков указанных геоинформационных программных средств установленным в соответствии с настоящим Федеральным

законом требованиям проверяется уполномоченным Правительством Российской Федерации федеральным органом исполнительной власти в соответствии с Положением, утверждаемым Правительством Российской Федерации.

5. Федеральный орган исполнительной власти, уполномоченный на выработку государственной политики и осуществление нормативно-правового регулирования в области геодезии, картографии и использования геоинформационных технологий, обеспечивает размещение на федеральном портале пространственных данных перечня программных средств геоинформационных систем, соответствующих требованиям, установленным в соответствии с частью 4 настоящей статьи.";

19) статью 24 изложить в следующей редакции:

**"Статья 24. Защита пространственных данных, ограничения на выполнение геодезических и картографических работ**

1. В целях защиты информации о режимных и других объектах, сведения о которых в соответствии с законодательством Российской Федерации составляют государственную тайну, Правительство Российской Федерации вправе устанавливать особый порядок выполнения геодезических и картографических работ на отдельных

территориях, перечень видов работ, на которые распространяется такой особый порядок, перечень таких территорий, а также порядок его подготовки и утверждения.

2. Пространственные данные могут распространяться в установленном порядке без ограничений доступа к ним или в целях обеспечения обороны страны и безопасности государства, отдельные пространственные данные могут быть отнесены к сведениям, составляющим государственную тайну, а также к иным пространственным данным ограниченного доступа, не составляющим государственную тайну (далее – пространственные данные ограниченного доступа).

3. Отнесение пространственных данных к сведениям, составляющим государственную тайну, осуществляется в соответствии с требованиями законодательства Российской Федерации о государственной тайне.

4. Отнесение пространственных данных к пространственным данным ограниченного доступа осуществляется в соответствии с перечнем указанных сведений, определяемых настоящим Федеральным законом.

5. Пространственными данными ограниченного доступа являются пространственные данные, перечень которых определяется федеральным

органом исполнительной власти, осуществляющим функции по выработке государственной политики и нормативно-правовому регулированию в сфере геодезии, картографии и геоинформационных технологий, по согласованию с федеральным органом исполнительной власти, осуществляющим функции по выработке и реализации государственной политики, нормативно-правовому регулированию в области обороны, и федеральным органом исполнительной власти, уполномоченным в области обеспечения безопасности критической информационной инфраструктуры, противодействия иностранным техническим разведкам и технической защиты информации, относящиеся:

к пространственным данным, раскрывающим отдельные свойства местности и объектов местности, в том числе сведения о рельефе местности;

пространственным данным о гидротехнических сооружениях;

пространственным данным о промышленных объектах;

пространственным данным об отдельных дорогах и искусственных дорожных сооружениях;

пространственным данным о геодезических пунктах государственной геодезической сети и нивелирных пунктов государственной нивелирной сети.

## Статья 2

В Земельном кодексе Российской Федерации (Собрание законодательства Российской Федерации, 2001, № 44, ст. 4147; 2006, № 23, ст. 2380; № 50, ст. 5279; 2007, № 1, ст. 23; № 21, ст. 2455; 2008, № 29, ст. 3418; 2011, № 29, ст. 4284; 2013, № 27, ст. 3440; № 52, ст. 6976; 2014, № 26, ст. 3377; 2015, № 1, ст. 52; 2016, № 1, ст. 51; № 27, ст. 4294; 2018, № 32, ст. 5134):

а) в подпункте 2 пункта 4 статьи 23 слова "геодезических пунктов государственных геодезических сетей, гравиметрических пунктов, нивелирных пунктов" заменить словами "геодезических пунктов государственной геодезической сети, нивелирных пунктов государственной нивелирной сети, гравиметрических пунктов государственной гравиметрической сети, а также пунктов геодезических сетей специального назначения, создание которых организовано органами государственной власти и местного самоуправления";

б) в пункте 20 статьи 105 слова «пунктов государственной геодезической сети, государственной нивелирной сети и государственной гравиметрической сети» заменить словами «геодезических пунктов государственной геодезической сети, нивелирных пунктов государственной нивелирной сети и гравиметрических пунктов государственной гравиметрической сети».

### **Статья 3**

Настоящий Федеральный закон вступает в силу по истечении ста восьмидесяти дней с даты его официального опубликования.

Президент  
Российской Федерации





## **ПОЯСНИТЕЛЬНАЯ ЗАПИСКА**

**к проекту федерального закона «О внесении изменений в Федеральный закон «О геодезии, картографии и пространственных данных и о внесении изменений в отдельные законодательные акты Российской Федерации» и Земельный кодекс Российской Федерации»**

Подготовленный проект федерального закона «О внесении изменений в Федеральный закон «О геодезии, картографии и пространственных данных и о внесении изменений в отдельные законодательные акты Российской Федерации» и Земельный кодекс Российской Федерации» (далее – законопроект) направлен на обеспечение исполнения распоряжения Президента Российской Федерации от 18 мая 2017 г. № 163-рп об утверждении плана перехода на использование отечественных геоинформационных технологий, а также поручения, предусмотренного пунктом 1.4 протокола заседания Совета Безопасности Российской Федерации от 1 октября 2014 г. (пункт 5 поручения Правительства Российской Федерации от 29 октября 2014 г. № РД-П10-8155), касающегося перехода на использование отечественных геоинформационных технологий.

Также законопроект направлен на реализацию пункта 3 плана первоочередных мероприятий на 2014–2015 годы, необходимых для снижения ограничений на получение и применение пространственных данных, утвержденного протоколом заседания Правительственной комиссии по использованию информационных технологий для улучшения качества жизни и условий ведения предпринимательской деятельности от 6 августа 2014 г. № 3, которым предусмотрена необходимость обеспечения возможности открытого опубликования категорий геопропространственных сведений по территории Российской Федерации и другим районам Земли, подлежащих засекречиванию.

Кроме того, в рамках реализации поручения Правительства Российской Федерации от 26 января 2016 г. № РД-П9-332 по разработке проектов нормативных правовых актов, необходимых для реализации норм Федерального закона от 30 декабря 2015 г. № 431-ФЗ «О геодезии, картографии и пространственных данных и о внесении изменений в отдельные

законодательные акты Российской Федерации» (далее – Закон № 431-ФЗ), выявлена необходимость внесения в Закон № 431-ФЗ отдельных поправок.

Определение федерального органа исполнительной власти, уполномоченного на осуществление нормативно-правового регулирования в области использования геоинформационных технологий, предусмотрено пунктом 1 плана перехода на использование отечественных геоинформационных технологий, утвержденного распоряжением Президента Российской Федерации от 18 мая 2017 г. № 163-рп.

В законопроекте предусмотрено, что федеральный орган исполнительной власти, уполномоченный на осуществление функций по выработке государственной политики и нормативно-правовому регулированию в сфере геодезии, картографии и использования геоинформационных технологий (Росреестр), вправе организовывать выполнение научно-исследовательских и опытно-конструкторских работ в сфере геодезии, картографии, создания и развития геоинформационных систем и использования геоинформационных технологий.

При этом в настоящее время полномочия Росреестра по организации научно-исследовательских и опытно-конструкторских работ уже закреплены в пункте 5.2.6 Положения о Федеральной службе государственной регистрации, кадастра и картографии, утвержденного постановлением Правительства Российской Федерации от 1 июня 2009 г. № 457, и учитываются при определении ежегодной потребности в бюджетном финансировании.

Полномочия Росреестра по утверждению нормативных правовых актов, предусмотренных законопроектом, будут осуществляться в пределах установленной предельной штатной численности, а также бюджетных ассигнований, предусмотренных ему в федеральном бюджете.

Иные положения законопроекта не вводят дополнительных полномочий федеральных органов исполнительной власти и также не потребуют дополнительных бюджетных ассигнований.

Таким образом, реализация полномочий, предусмотренных законопроектом, после его принятия будет осуществляться федеральными органами исполнительной власти в пределах установленной предельной штатной численности их центральных аппаратов и территориальных органов, а также бюджетных ассигнований, предусмотренных им в федеральном бюджете на руководство и управление в сфере установленных функций.


Законопроект содержит обязательные требования, оценка соблюдения которых будет осуществляться в рамках федерального государственного надзора при рассмотрении дел об административных правонарушениях, не содержит обязательных требований, соответствие которым проверяется при выдаче разрешений, лицензий, аттестатов аккредитации, иных документов, имеющих разрешительный характер.

Срок вступления законопроекта в силу установлен по истечении 6 месяцев с даты его официального опубликования в связи с необходимостью разработки и принятия подзаконных нормативных правовых актов.

Законопроект соответствует положениям Договора о Евразийском экономическом союзе от 29 мая 2014 года, а также положениям иных международных договоров Российской Федерации.

Принятие законопроекта не потребует дополнительных расходов средств федерального бюджета.

Принятие законопроекта не окажет влияние на достижение целей государственных программ Российской Федерации.



## ПЕРЕЧЕНЬ

**нормативных правовых актов Президента Российской Федерации, Правительства Российской Федерации и федеральных органов исполнительной власти, подлежащих признанию утратившими силу, приостановлению, изменению или принятию в связи с принятием Федерального закона «О внесении изменений в Федеральный закон «О геодезии, картографии и пространственных данных и о внесении изменений в отдельные законодательные акты Российской Федерации» и Земельный кодекс Российской Федерации»**

№ п/п	Наименование проекта нормативного правового акта	Обоснование необходимости подготовки	Срок подготовки (с момента принятия законопроекта во втором чтении)	Исполнители
1	Постановление Правительства Российской Федерации «Об утверждении Положения о государственных системах координат, государственной системы высот и государственной гравиметрической системы и о признании утратившим силу постановления Правительства Российской Федерации от 24 ноября 2016 г. № 1240 «Об установлении государственных систем координат, государственной системы высот и государственной гравиметрической системы»	Пункт 4 статьи 1	6 мес.	Минобороны России
2	Постановление Правительства Российской Федерации «Об установлении требований к размещению на территории Российской Федерации геодезических пунктов государственной геодезической сети, нивелирных пунктов государственной нивелирной сети и гравиметрических пунктов государственной гравиметрической сети»	Подпункт «б» пункта 5 статьи 1	6 мес.	Минобороны России
3	Постановление Правительства Российской Федерации «О внесении изменений в постановление Правительства Российской Федерации от 4 марта 2017 г. № 262 «Об утверждении Правил предоставления пространственных данных и материалов, содержащихся в государственных фондах пространственных данных, в том числе правил подачи заявления о предоставлении указанных пространственных данных и материалов, включая форму такого заявления и состав прилагаемых к нему документов»	Подпункт «б» пункта 7 статьи 1	6 мес.	Минобороны России
4	Постановление Правительства Российской Федерации «Об утверждении Положения о подтверждении достоверности пространственных данных и материалов, полученных в результате выполнения геодезических и картографических работ»	Подпункт «г» пункта 7 статьи 1	6 мес.	Минобороны России

5	Постановление Правительства Российской Федерации «Об определении уполномоченного органа на осуществление нормативно-правового регулирования в области использования геоинформационных технологий»	Статья 1	6 мес.	
6	Постановление Правительства Российской Федерации «Об утверждении Положения об обновлении государственных топографических карт и государственных топографических планов, а также масштабов, в которых они создаются, и о признании утратившим силу постановления Правительства Российской Федерации от 12 ноября 2016 г. № 1174 «Об установлении требований к периодичности обновления государственных топографических карт и государственных топографических планов, а также масштабов, в которых они создаются»	Пункт 12 статьи 1	6 мес.	Минобороны России
7	Постановление Правительства Российской Федерации «Об утверждении перечня находящихся в распоряжении органов государственной власти и органов местного самоуправления сведений, подлежащих представлению с использованием координат, их состава и требований к обновлению»	Подпункт «а» пункта 14 статьи 1	6 мес.	Минобороны России
8	Постановление Правительства Российской Федерации «О внесении изменений в постановление Правительства Российской Федерации от 15 декабря 2016 г. № 1370 «Об утверждении Правил предоставления заинтересованным лицам сведений единой электронной картографической основы»	Подпункт «в» пункта 16 статьи 1	6 мес.	
9	Постановление Правительства Российской Федерации «Об определении федерального органа исполнительной власти уполномоченного на установление порядка осуществления экспертизы результатов геодезических и (или) картографических работ и подготовки заключения о наличии в результатах геодезических и (или) картографических работ сведений, составляющих государственную тайну, а также иных пространственных данных ограниченного доступа и о признании утратившим силу постановления Правительства Российской Федерации от 30 августа 2016 г. № 862 «О федеральном органе исполнительной власти, уполномоченном на установление порядка подготовки заключений о наличии в результатах геодезических и картографических работ сведений, составляющих государственную тайну»	Подпункт «б» пункта 17 статьи 1	6 мес.	Минобороны России

10	Постановление Правительства Российской Федерации «Об определении федерального органа исполнительной власти, уполномоченного на утверждение формы заявления о проведении экспертизы результатов геодезических и (или) картографических работ и формы заключения о наличии в результатах геодезических и картографических работ сведений, составляющих государственную тайну, а также иных пространственных данных ограниченного доступа»	Подпункт «в» пункта 17 статьи 1	6 мес.	Минобороны России
11	Постановление Правительства Российской Федерации «Об определении уполномоченного органа исполнительной власти на проверку геоинформационных программных средств, используемых для обработки пространственных данных, а также разработчиков геоинформационных программных средств, используемых для обработки пространственных данных, установленным требованиям и об утверждении Положения о соответствии геоинформационных программных средств, используемых для обработки пространственных данных, а также разработчиков указанных геоинформационных программных средств, используемых для обработки пространственных данных, установленным требованиям»	Пункт 18 статьи 1	6 мес.	Минобороны России
12	Постановление Правительства Российской Федерации «О внесении изменений в постановление Правительства Российской Федерации от 9 февраля 2017 г. № 159 «Об утверждении Правил выполнения геодезических и картографических работ на отдельных территориях Российской Федерации и о признании утратившими силу некоторых постановлений Правительства Российской Федерации»	Пункт 19 статьи 1	6 мес.	Минобороны России
13	Распоряжение Правительства Российской Федерации «О признании утратившим силу распоряжения Правительства Российской Федерации от 3 ноября 2016 г. № 2347-р»	Подпункт «б» пункта 5 статьи 1	6 мес.	
14	Распоряжение Правительства Российской Федерации «О признании утратившим силу распоряжения Правительства Российской Федерации от 9 февраля 2017 г. № 232-р»	Подпункт «а» пункта 14 статьи 1	6 мес.	
15	Приказ Росреестра «Об утверждении Положения об установлении местных систем координат, в том числе порядка проведения экспертизы проекта положения о местной системе координат и результатов определения параметров перехода между государственными системами координат и устанавливаемой местной системой координат»	Пункт 4 статьи 1	6 мес.	

16	Приказ Росреестра «Об утверждении Положения о мониторинге характеристик геодезических пунктов государственной геодезической сети, нивелирных пунктов государственной нивелирной сети и гравиметрических пунктов государственной гравиметрической сети, включая состав размещаемых сведений об указанных пунктах»	Подпункт «д» пункта 5 статьи 1	6 мес.	
17	Приказ Росреестра «Об утверждении Порядка проведения экспертизы отчета о создании геодезической сети специального назначения и каталога координат геодезических пунктов указанной сети»	Подпункт «а» пункта 6 статьи 1	6 мес.	
18	Приказ Росреестра «Об установлении порядка уведомления правообладателями объектов недвижимости, на которых находятся геодезические пункты геодезических сетей специального назначения, создание которых организовано органами государственной власти и местного самоуправления, а также лицами, выполняющими геодезические и картографические работы, федерального органа исполнительной власти, уполномоченного на оказание государственных услуг в сфере геодезии и картографии, о случаях повреждения или уничтожения геодезических пунктов геодезических сетей специального назначения, создание которых организовано органами государственной власти и местного самоуправления»	Подпункт «в» пункта 6 статьи 1	6 мес.	
19	Приказ Росреестра «Об утверждении типовой формы договора о предоставлении физическим и юридическим лицам, органам государственной власти и органам местного самоуправления пространственных данных и материалов, содержащихся в государственных фондах пространственных данных»	Подпункт «а» пункта 7 статьи 1	6 мес.	
20	Приказ Росреестра «Об установлении видов иных картографических материалов, создаваемых в результате выполнения картографических работ»	Подпункт «а» пункта 11 статьи 1	6 мес.	Минобороны России
21	Приказ Росреестра «Об установлении порядка и способов предоставления физическим и юридическим лицам доступа к сведениям, включенным в перечень пространственных сведений, требований к формату их предоставления в электронной форме»	Подпункт «г» пункта 14 статьи 1	6 мес.	Минобороны России
22	Приказ Росреестра «Об утверждении типовой формы договора о предоставлении сведений единой электронной картографической основы»	Подпункт «в» пункта 16 статьи 1	6 мес.	

23	Приказ уполномоченного федерального органа исполнительной власти «Об установлении порядка осуществления экспертизы результатов геодезических и (или) картографических работ и подготовки заключения о наличии в результатах геодезических и (или) картографических работ сведений, составляющих государственную тайну, а также иных пространственных данных ограниченного доступа»	Подпункт «б» пункта 17 статьи 1	6 мес.	Уполномоченный орган, Росреестр
22	Приказ уполномоченного федерального органа исполнительной власти «Об утверждении формы заявления о проведении экспертизы результатов геодезических и (или) картографических работ на наличие сведений, составляющих государственную тайну, а также иных пространственных данных ограниченного доступа и формы заключения и уведомления о наличии в результатах геодезических и (или) картографических работ сведений, составляющих государственную тайну, а также иных пространственных данных ограниченного доступа»	Подпункт «в» пункта 17 статьи 1	6 мес.	Уполномоченный орган, Росреестр
23	Приказ Росреестра «Об установлении требований к геоинформационным программным средствам, используемым для обработки пространственных данных, и их разработчикам»	Пункт 18 статьи 1	6 мес.	Росреестр, Минобороны России
24	Приказ Росреестра «Об утверждении Перечня пространственных данных ограниченного доступа»	Пункт 19 статьи 1	6 мес.	Росреестр, Минобороны России, ФСТЭК России





## **ПЕРЕЧЕНЬ**

**федеральных законов, подлежащих признанию утратившими силу, приостановлению, изменению или принятию в связи с принятием Федерального закона «О внесении изменений в Федеральный закон «О геодезии, картографии и пространственных данных и о внесении изменений в отдельные законодательные акты Российской Федерации» и Земельный кодекс Российской Федерации»**

Принятие Федерального закона «О внесении изменений в Федеральный закон «О геодезии, картографии и пространственных данных и о внесении изменений в отдельные законодательные акты Российской Федерации» и Земельный кодекс Российской Федерации» не повлечет за собой признания утратившими силу, приостановления, изменения или принятия других федеральных законов.



## **ФИНАНСОВО-ЭКОНОМИЧЕСКОЕ ОБОСНОВАНИЕ**

**к проекту федерального закона «О внесении изменений в Федеральный закон «О геодезии, картографии и пространственных данных и о внесении изменений в отдельные законодательные акты Российской Федерации» и Земельный кодекс Российской Федерации»**

Реализация Федерального закона «О внесении изменений в Федеральный закон «О геодезии, картографии и пространственных данных и о внесении изменений в отдельные законодательные акты Российской Федерации» и Земельный кодекс Российской Федерации» не потребует дополнительного финансирования из федерального бюджета.



**МИНИСТЕРСТВО ЮСТИЦИИ  
РОССИЙСКОЙ ФЕДЕРАЦИИ  
(МИНЮСТ РОССИИ)**

Житная ул., д. 14, Москва, 119991  
тел.: (495) 955-59-99, факс: (495) 955-57-79  
E-mail: info@minjust.ru

Федеральная служба  
государственной регистрации,  
кадастра и картографии

24.04.2020 № 09/48890-АБ

На № 02809-АБ/20 от 03.04.2020

**Заключение**

**на проект федерального закона «О внесении изменений в Федеральный закон «О геодезии, картографии и пространственных данных и о внесении изменений в отдельные законодательные акты Российской Федерации» и Земельный кодекс Российской Федерации»**

Министерством юстиции Российской Федерации в соответствии с пунктом 60 Регламента Правительства Российской Федерации, утвержденного постановлением Правительства Российской Федерации от 01.06.2004 № 260, рассмотрен проект федерального закона «О внесении изменений в Федеральный закон «О геодезии, картографии и пространственных данных и о внесении изменений в отдельные законодательные акты Российской Федерации» и Земельный кодекс Российской Федерации» (далее – законопроект).

Законопроект подготовлен в форме проекта о внесении изменений в федеральные законы, что соотносится с его содержанием и наименованием.

Предметом правового регулирования законопроекта являются общественные отношения, связанные с осуществлением деятельности в сфере геодезии и картографии, включая использование географических информационных систем, геоинформационных технологий и геоинформационных программных средств.

Согласно пункту «а» статьи 71 Конституции Российской Федерации принятие и изменение федеральных законов находятся в ведении Российской Федерации.

В настоящее время указанные общественные отношения регулируются Федеральным закон «О геодезии, картографии и пространственных данных и о внесении изменений в отдельные законодательные акты Российской Федерации» (далее – Федеральный закон) и Земельным кодексом Российской Федерации.

По законопроекту имеются следующие замечания.

1. В соответствии с частью 8 статьи 5 Федерального закона в редакции законопроекта (подпункт «д» пункта 3 статьи 1) юридические и физические лица, являющиеся обладателями пространственных данных, полученных в результате выполнения геодезических и картографических работ, в том числе созданных по заказу указанных лиц, вправе предоставлять в соответствии с законодательством об информации, информационных технологиях и защите информации и гражданским законодательством указанные пространственные данные заинтересованным лицам, в том числе за плату.

Отмечаем, что данные (сведения) являются информацией согласно Федеральному закону «Об информации, информационных технологиях и о защите информации» (пункт 1 статьи 2).

Вместе с тем информация как объект гражданского права исключена из статьи 128 Гражданского кодекса Российской Федерации с 01.01.2008 г., а в соответствии со статьей 1 Федерального закона «Об информации, информационных технологиях и о защите информации» им не регулируется гражданский оборот информации. При этом законопроектом предполагается предоставление данных, в том числе за плату.

Кроме того, обращаем внимание на то, что в соответствии с пунктом 1 статьи 1259 Гражданского кодекса Российской Федерации географические и другие карты, планы, эскизы и пластические произведения, относящиеся к географии и к другим наукам, являются объектами авторского права, использование которых возможно на основании лицензионного договора.

В связи с этим полагаем необходимым доработать часть 8 статьи 5 Федерального закона в редакции законопроекта с учетом уточнения правового основания предоставления (передачи) данных.

Аналогичное замечание относится к части 6 статьи 10, части 6 статьи 20, абзацам второму и третьему части 2 и части 3 статьи 23 Федерального закона в редакции законопроекта (подпункт «а» пункта 7, подпункт «в» пункта 16, пункт 18 статьи 1).

2. Более того, формулировки «договор, заключаемый в порядке, установленном гражданским законодательством», «договор, заключаемый в соответствии с гражданским законодательством» и «договор», используемые в законопроекте (подпункт «а» пункта 7, подпункт «в» пункта 16, пункт 18 статьи 1), следует соотнести между собой.

3. Согласно части 3 статьи 7 Федерального закона в редакции законопроекта (пункт 4 статьи 1) местная система координат устанавливается на основании положения об этой системе, утверждаемого федеральным органом исполнительной власти, уполномоченным на оказание государственных услуг в сфере геодезии и картографии, или его территориальным органом. В целях установления местной системы координат федеральное государственное

учреждение, подведомственное федеральному органу исполнительной власти, уполномоченному на оказание государственных услуг в сфере геодезии и картографии, проводит экспертизу проекта положения о местной системе координат и результатов определения параметров перехода между государственными системами координат.

Одновременно в части 3 данной статьи предусматривается, что положения об установлении местных систем координат, в том числе порядок проведения указанной экспертизы, определяется федеральным органом исполнительной власти, осуществляющим функции по выработке государственной политики и нормативно-правовому регулированию в сфере геодезии, картографии и использования геоинформационных технологий.

Таким образом, содержание части 3 статьи 7 Федерального закона в редакции законопроекта нуждается в доработке в части устранения данного противоречия.

Кроме того, следует учитывать, что в Положение о Федеральной службе государственной регистрации, кадастра и картографии, утвержденное постановлением Правительства Российской Федерации от 01.06.2009 № 457, были внесены изменения (подпункт «в» пункта 2 Изменений, которые вносятся в акты Правительства Российской Федерации, утвержденные постановлением Правительства Российской Федерации от 12.02.2020 № 131), согласно которым на Росреестр возложены функции по реализации государственной политики и нормативно-правовому регулированию в сфере геодезии и картографии (пункт 5.26.7).

Учитывая изложенное, в законопроекте следует устранить разграничение компетенции между федеральным органом исполнительной власти, осуществляющим функции по выработке государственной политики и нормативно-правовому регулированию в сфере геодезии и картографии, и федеральным органом исполнительной власти, уполномоченным на оказание государственных услуг в сфере геодезии и картографии, поскольку в настоящее время указанные функции осуществляет один федеральный орган исполнительной власти – Росреестр.

4. В части 3 статьи 23 Федерального закона в редакции законопроекта (пункт 18 статьи 1) следует уточнить формулировку «при наличии возможности», которая носит субъективно-оценочный характер.

5. Наименование статьи 24 «Защита пространственных данных и иной информации о территории Российской Федерации, ограничения на выполнение геодезических и картографических работ» Федерального закона в редакции законопроекта (пункт 19 статьи 1) необходимо соотнести с ее содержанием, учитывая, что в ней не содержится правовое регулирование в отношении «иной информации о территории Российской Федерации».

6. В статье 2 законопроекта предусматривается внесение изменений в подпункт 2 пункта 4 статьи 23 Земельного кодекса Российской Федерации в части

замены слов «геодезических пунктов государственных геодезических сетей, гравиметрических пунктов, нивелирных пунктов» словами «геодезических пунктов государственной геодезической сети, нивелирных пунктов государственной нивелирной сети, гравиметрических пунктов государственной гравиметрической сети, а также пунктов геодезических сетей специального назначения, создание которых организовано органами государственной власти и местного самоуправления».


В целях применения единой терминологии корреспондирующие изменения необходимо внести в пункт 20 статьи 105 Земельного кодекса Российской Федерации, в котором речь идет об охранной зоне пунктов государственной геодезической сети, государственной нивелирной сети и государственной гравиметрической сети.

По перечням нормативных правовых актов, необходимых для реализации федерального закона, замечаний не имеется.

В законопроекте коррупциогенные факторы не выявлены.

Заместитель Министра

А.С. Безродная





ФЕДЕРАЛЬНОЕ ГОСУДАРСТВЕННОЕ  
НАУЧНО-ИССЛЕДОВАТЕЛЬНОЕ УЧРЕЖДЕНИЕ

ИНСТИТУТ ЗАКОНОДАТЕЛЬСТВА  
И СРАВНИТЕЛЬНОГО ПРАВОВЕДЕНИЯ  
ПРИ ПРАВИТЕЛЬСТВЕ  
РОССИЙСКОЙ ФЕДЕРАЦИИ

Большая Черёмушкинская улица, д. 34  
г. Москва, 117218  
Тел./факс: (495) 719-76-02, (495) 719-73-02  
E-mail: office1@izak.ru  
www.izak.ru

12.03.2020 № 01-12/221

На № 4810-ОТ/Д23 от 19.02.2020

Заместителю Министра  
экономического развития  
Российской Федерации

О.В. Тарасенко

Уважаемая Оксана Валерьевна!

В связи с обращением Министерства экономического развития Российской Федерации от 19.02.2020 № 4810-ОТ/Д23и, поступившим в Институт 02.03.2020, Институтом рассмотрен проект федерального закона «О внесении изменений в Федеральный закон «О геодезии, картографии и пространственных данных и о внесении изменений в отдельные законодательные акты Российской Федерации» и Земельный кодекс Российской Федерации». Ранее на указанный законопроект были даны заключения (исх. 01-15/02 от 10.01.2019; исх. 01-42/1151 от 09.10.2018; исх. 01-12/835 от 11.08.2017). Замечаний и предложений к представленному проекту федерального закона не имеется.

Проект федерального закона «О внесении изменений в Федеральный закон «О геодезии, картографии и пространственных данных и о внесении изменений в отдельные законодательные акты Российской Федерации» и Земельный кодекс Российской Федерации» поддерживается.

И.о. директора

И.И. Кучеров

Емельянов А.С. (495) 719-03-77  
Вх. № 708 от 02.03.2020

Минэкономразвития России  
Вх. № 37820  
от 25.03.2020 1л.



**МИНИСТЕРСТВО  
ЭКОНОМИЧЕСКОГО РАЗВИТИЯ  
РОССИЙСКОЙ ФЕДЕРАЦИИ  
(МИНЭКОНОМРАЗВИТИЯ РОССИИ)  
СТАТС-СЕКРЕТАРЬ-  
ЗАМЕСТИТЕЛЬ МИНИСТРА**

ул. 1-я Тверская-Ямская, д. 1,3, Москва,  
ГСП-3, А-47, 125993  
Тел. (495) 694-03-53, Факс (499) 251-69-65  
E-mail: [mineconom@economy.gov.ru](mailto:mineconom@economy.gov.ru)

<http://www.economy.gov.ru>

*24.07.2017 № 1031-09/226 вч*

На № \_\_\_\_\_ от \_\_\_\_\_

О проекте федерального закона  
На № Д23вн-1147 от 29 июня 2017 г.

**ЗАКЛЮЧЕНИЕ**

**об оценке регулирующего воздействия  
на проект федерального закона «О внесении изменений в Федеральный закон  
«О геодезии, картографии и пространственных данных и о внесении изменений в  
отдельные законодательные акты Российской Федерации» и отдельные  
законодательные акты Российской Федерации»**

Министерство экономического развития Российской Федерации в соответствии с пунктом 26 Правил проведения федеральными органами исполнительной власти оценки регулирующего воздействия проектов нормативных правовых актов, проектов поправок к проектам федеральных законов и проектов решений Евразийской экономической комиссии, утвержденных постановлением Правительства Российской Федерации от 17 декабря 2012 г. № 1318 (далее – Правила), рассмотрело проект федерального закона «О внесении изменений в Федеральный закон «О геодезии, картографии и пространственных данных и о внесении изменений в отдельные законодательные акты Российской Федерации» и отдельные законодательные акты Российской Федерации» (далее соответственно – проект акта, закон № 431-ФЗ) и сообщает следующее.



Согласно пункту 1.5 сводного отчета о проведении оценки регулирующего воздействия (далее – сводный отчет) основание разработки проекта акта разработчиком не указывается, что приводит к необходимости доработки сводного отчета в указанной части.

Согласно пункту 1.6 сводного отчета в качестве целей принятия проекта акта указывается, что необходимость внесения поправок в закон № 431-ФЗ, выявлена в результате реализации поручения Правительства Российской Федерации от 26 января 2016 г. № РД-П9-332 по разработке проектов нормативных правовых актов, необходимых для реализации норм закона № 431-ФЗ. Учитывая изложенное, цели предлагаемого регулирования остаются неясными, что приводит к необходимости доработки сводного отчета в указанной части.

По результатам рассмотрения проекта акта и сводного отчета установлено, что при подготовке проекта акта процедуры, предусмотренные пунктами 9 – 23 Правил, разработчиком соблюдены.

Проект акта направлен разработчиком для подготовки настоящего заключения впервые.

Разработчиком проведены публичные обсуждения уведомления о разработке проекта акта в срок с 11 мая 2017 года по 24 мая 2017 года, а также проекта акта и сводного отчета в срок с 29 мая 2017 года по 26 июня 2017 года.

Информация об оценке регулирующего воздействия проекта акта размещена разработчиком на официальном сайте в информационно-телекоммуникационной сети «Интернет» по адресу: <http://regulation.gov.ru> (ID проекта: 02/04/05-17/00066001).

По итогам рассмотрения проекта акта с учетом информации, представленной разработчиком в сводном отчете, Минэкономразвития России обращает внимание на следующее замечание.

Положениями пункта 17 статьи 1, статьей 2 проекта акта предусматривается новое правовое регулирование в части установления необходимости лицензирования создания программных средств геоинформационных систем.

Одновременно положениями статьи 23 закона № 431-ФЗ в редакции проекта акта в определенных случаях устанавливается обязанность соответствующих лиц и органов государственной власти по использованию программных средств геоинформационных систем, соответствующих требованиям, установленным частью 3 статьи 23 закона № 431-ФЗ в редакции проекта акта. При этом в соответствии с положениями части 4 статьи 23 закона № 431-ФЗ в редакции проекта акта устанавливается необходимость подтверждения соответствия программных средств геоинформационных систем установленным требованиям и соответствующий порядок.

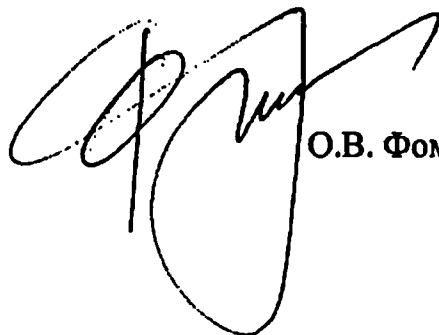
Таким образом, в условиях отсутствия информации, подтверждающей соответствующую необходимость, установление проектом акта требования по лицензированию создания программных средств геоинформационных систем представляется избыточным и не может быть поддержано.

Кроме того, необходимость установления требования по лицензированию создания программных средств геоинформационных систем не предусмотрена Планом перехода на использование отечественных геоинформационных технологий, утвержденным распоряжением Президента Российской Федерации от 18 мая 2017 г. № 163-рп. Также указанная необходимость не предусмотрена поручением Правительства Российской Федерации от 26 января 2016 г. № РД-П9-332, на выполнение которого направлена разработка проекта акта в соответствии с пунктом 1.6 сводного отчета.

На основе проведенной оценки регулирующего воздействия проекта акта с учетом информации, представленной разработчиком в сводном отчете, Минэкономразвития России сделан вывод о недостаточном обосновании решения проблемы предложенным способом регулирования в части представленного замечания по вопросу установления лицензирования деятельности соответствующих субъектов.

В случае исключения из редакции проекта акта положений, устанавливающих необходимость лицензирования создания программных средств

геоинформационных систем, может быть сделан вывод, что в проекте акта положений, которые вводят избыточные административные и иные ограничения и обязанности для субъектов предпринимательской и иной деятельности или способствуют их введению, а также способствуют возникновению необоснованных расходов субъектов предпринимательской и иной деятельности или способствуют возникновению необоснованных расходов бюджетов всех уровней бюджетной системы Российской Федерации, не выявлено.



О.В. Фомичев



**МИНИСТЕРСТВО  
ЦИФРОВОГО РАЗВИТИЯ, СВЯЗИ  
И МАССОВЫХ КОММУНИКАЦИЙ  
РОССИЙСКОЙ ФЕДЕРАЦИИ**

**ЗАМЕСТИТЕЛЬ МИНИСТРА**

Пресненская наб., д.10, стр.2, Москва, 125039  
Юридический адрес: Тверская ул., 7, Москва  
Справочная: +7 (495) 771-8000

12.02.2020 № ЕК-П8-102-3106

на № 985-ОТ/Д23и от 20.01.2020

Минэкономразвития России


О результатах рассмотрения законопроекта

В соответствии с обращением Минэкономразвития России от 20.01.2020 № 985-ОТ/Д23и Минкомсвязь России в пределах компетенции рассмотрела проект федерального закона «О внесении изменений в Федеральный закон «О геодезии, картографии и пространственных данных и о внесении изменений в отдельные законодательные акты Российской Федерации» и Земельный кодекс Российской Федерации» (далее – законопроект) и сообщает о согласовании законопроекта в представленной редакции.

Одновременно, учитывая тот факт, что в связи с принятием законопроекта реализация мероприятий по информатизации в явном виде не предусматривается, отмечаем, что подготовка в отношении законопроекта заключения об оценке целесообразности проведения и финансирования мероприятий по информатизации, предусмотренного пунктом 60(2) Регламента Правительства Российской Федерации, утвержденного постановлением Правительства Российской Федерации от 01.06.2004 № 260, не требуется.

Приложение: законопроект и материалы к нему на 37 л. в 1 экз.

Е.Ю. Кисляков



## **ФЕДЕРАЛЬНЫЙ ЗАКОН**

**О внесении изменений в Федеральный закон "О геодезии, картографии и пространственных данных и о внесении изменений в отдельные законодательные акты Российской Федерации" и Земельный кодекс Российской Федерации**

### **Статья 1**

Внести в Федеральный закон от 30 декабря 2015 года № 431-ФЗ "О геодезии, картографии и пространственных данных и о внесении изменений в отдельные законодательные акты Российской Федерации" (Собрание законодательства Российской Федерации, 2016, № 1, ст. 51; 2018, № 32, ст. 5135) следующие изменения:

1) статью 1 после слов "в том числе с использованием" дополнить словом "географических";

2) статью 3 дополнить пунктами 16 – 18 следующего содержания:

"16) геоинформационные технологии – процессы, методы поиска, сбора, хранения, обработки, предоставления, распространения пространственных данных и способы осуществления таких процессов и методов;

17) географические информационные системы (геоинформационные системы) – совокупность пространственных данных, содержащихся в базах данных, и обеспечивающих их обработку геоинформационных технологий и технических средств;

18) геоинформационные программные средства – программы для электронных вычислительных машин, обеспечивающие реализацию геоинформационных технологий.";

3) в статье 5:

а) часть 1 после слов "а также по созданию" дополнить словами ", модернизации и (или) обследованию";

б) часть 2 после слова "включая" дополнить словами "дистанционное зондирование Земли с борта воздушного судна,";

в) в части 4 слова "и картографии" заменить словами ", картографии и использования геоинформационных технологий";

г) часть 5 после слов "и их результатам," дополнить словами ", а также к разработке и реализации геоинформационных технологий в целях обеспечения обороны Российской Федерации,";

д) дополнить частями 7 – 9 следующего содержания:

"7. Методические рекомендации по применению предусмотренных частью 4 настоящей статьи требований к геодезическим

и картографическим работам и их результатам утверждаются федеральным органом исполнительной власти, уполномоченным на оказание государственных услуг в сфере геодезии и картографии.

8. Юридические и физические лица, являющиеся обладателями пространственных данных, полученных в результате выполнения геодезических и картографических работ, в том числе созданных по заказу указанных лиц, вправе предоставлять в соответствии с законодательством об информации, информационных технологиях и защите информации и гражданским законодательством указанные пространственные данные заинтересованным лицам, в том числе за плату.

9. Федеральный орган исполнительной власти, уполномоченный на осуществление функций по выработке государственной политики и нормативно-правовому регулированию в сфере геодезии, картографии и использования геоинформационных технологий, федеральный орган исполнительной власти, осуществляющий функции по выработке и реализации государственной политики, нормативно-правовому регулированию в области обороны, федеральный орган исполнительной власти, уполномоченный на оказание государственных услуг в сфере геодезии и картографии, вправе организовывать выполнение научно-исследовательских и опытно-конструкторских работ в сфере геодезии,

картографии, создания и развития геоинформационных систем и использования геоинформационных технологий.";

4) части 2 и 3 статьи 7 изложить в следующей редакции:

"2. Государственные системы координат, государственная система высот и государственная гравиметрическая система устанавливаются Правительством Российской Федерации на основании результатов определения параметров фигуры и гравитационного поля Земли, иных фундаментальных геодезических параметров в соответствии с утверждаемым Правительством Российской Федерации положением о государственных системах координат, государственной системе высот и государственной гравиметрической системе.

3. Местная система координат устанавливается на основании положения об этой системе, утверждаемого федеральным органом исполнительной власти, уполномоченным на оказание государственных услуг в сфере геодезии и картографии, или его территориальным органом. В целях установления местной системы координат федеральное государственное учреждение, подведомственное федеральному органу исполнительной власти, уполномоченному на оказание государственных услуг в сфере геодезии и картографии, проводит экспертизу проекта положения о местной системе координат и результатов определения



параметров перехода между государственными системами координат и устанавливаемой местной системой координат. Положение об установлении местных систем координат, в том числе порядок проведения указанной экспертизы, определяется федеральным органом исполнительной власти, осуществляющим функции по выработке государственной политики и нормативно-правовому регулированию в сфере геодезии, картографии и использования геоинформационных технологий.";

5) в статье 8:

а) в частях 4 – 6 слова "и картографии" заменить словами ", картографии и использования геоинформационных технологий";

б) в части 7 слова "Нормы плотности размещения" заменить словами "Требования к размещению";

в) в части 8 слова "норм плотности размещения" заменить словами "требований к размещению";

г) часть 9 дополнить абзацем следующего содержания:

"При осуществлении мониторинга характеристик указанных пунктов обеспечиваются автоматизированные сбор, обработка, хранение и распространение сведений о таких характеристиках.";

д) часть 11 изложить в следующей редакции:

"11. Положение о мониторинге характеристик геодезических пунктов государственной геодезической сети, нивелирных пунктов государственной нивелирной сети и гравиметрических пунктов государственной гравиметрической сети, включая состав размещаемых сведений об указанных пунктах, утверждается федеральным органом исполнительной власти, осуществляющим функции по выработке государственной политики и нормативно-правовому регулированию в сфере геодезии, картографии и использования геоинформационных технологий.";

е) часть 14 изложить в следующей редакции:

«14. В целях обеспечения безопасной эксплуатации геодезических пунктов государственной геодезической сети, нивелирных пунктов государственной нивелирной сети и гравиметрических пунктов государственной гравиметрической сети устанавливаются охранные зоны.»;

ж) в части 17:

слова "регулированию в сфере геодезии и картографии" заменить словами "регулированию в сфере геодезии, картографии и использования геоинформационных технологий";

б) в статье 9:

а) часть 7 изложить в следующей редакции:

"7. Лица, осуществляющие создание геодезических сетей специального назначения (за исключением лиц, осуществляющих создание таких сетей для обеспечения выполнения геодезических работ при осуществлении градостроительной деятельности), по завершении создания геодезической сети специального назначения обязаны составить отчет о создании геодезической сети специального назначения и каталог координат геодезических пунктов указанной сети и передать такие отчет и каталог в федеральный фонд пространственных данных или фонд пространственных данных федерального органа исполнительной власти, осуществляющего функции по выработке и реализации государственной политики, нормативно-правовому регулированию в области обороны, в случае, если создание геодезической сети специального назначения организовано федеральным органом исполнительной власти, осуществляющим функции по выработке и реализации государственной политики, нормативно-правовому регулированию в области обороны.

В целях включения в федеральный фонд пространственных данных отчета о создании геодезической сети специального назначения и каталога координат геодезических пунктов указанной сети федеральное

государственное учреждение, подведомственное федеральному органу исполнительной власти, уполномоченному на оказание государственных услуг в сфере геодезии и картографии, проводит экспертизу таких отчета и каталога на соответствие таких отчета и каталога установленным в соответствии с настоящим Федеральным законом требованиям к их форме и составу в порядке, установленном федеральным органом исполнительной власти, осуществляющим функции по выработке государственной политики и нормативно-правовому регулированию в сфере геодезии, картографии и использования геоинформационных технологий. Заключение указанной экспертизы о соответствии таких отчета и каталога установленным требованиям к их форме и составу является основанием для включения отчета о создании геодезической сети специального назначения и каталога координат геодезических пунктов указанной сети в федеральный фонд пространственных данных. В случае если заключение экспертизы не подтверждает соответствие отчета о создании геодезической сети специального назначения и каталога координат геодезических пунктов указанной сети установленным требованиям к их форме и составу, такие отчет и каталог не подлежат передаче и включению в федеральный фонд пространственных данных.";

б) в частях 10, 12 и 14 слова "и картографии" заменить словами ", картографии и использования геоинформационных технологий";

в) дополнить частями 15 – 18 следующего содержания:

"15. Правообладатели объектов недвижимости, на которых находятся геодезические пункты геодезических сетей специального назначения, создание которых организовано органами государственной власти и органами местного самоуправления, или части указанных пунктов, обязаны уведомлять федеральный орган исполнительной власти, уполномоченный на оказание государственных услуг в сфере геодезии и картографии, обо всех случаях повреждения или уничтожения указанных пунктов, предоставлять возможность подъезда (подхода) к ним при выполнении геодезических и картографических работ, а также при проведении ремонта и восстановления указанных пунктов.

16. Лица, выполняющие геодезические и картографические работы, в ходе которых выявляются случаи повреждения или уничтожения геодезических пунктов геодезических сетей специального назначения, создание которых организовано органами государственной власти и местного самоуправления, обязаны уведомлять федеральный орган исполнительной власти, уполномоченный на оказание государственных услуг в сфере геодезии и картографии, обо всех таких случаях.

17. Порядок уведомления лицами, выполняющими геодезические и картографические работы, а также правообладателями объектов недвижимости, на которых находятся геодезические пункты геодезических сетей специального назначения, создание которых организовано органами государственной власти и местного самоуправления, федерального органа исполнительной власти, уполномоченного на оказание государственных услуг в сфере геодезии и картографии, о случаях повреждения или уничтожения геодезических пунктов геодезических сетей специального назначения, создание которых организовано органами государственной власти и местного самоуправления устанавливается федеральным органом исполнительной власти, осуществляющим функции по выработке государственной политики и нормативно-правовому регулированию в сфере геодезии, картографии и использования геоинформационных технологий.

18. Возмещение Российской Федерации, субъектам Российской Федерации, муниципальным образованиям вреда, причиненного геодезическим пунктам сетей специального назначения, создание которых организовано органами государственной власти и местного самоуправления, осуществляется лицами, причинившими вред, в соответствии с гражданским законодательством";

7) в статье 10:

а) часть 6 изложить в следующей редакции:

"6. Предоставление физическим и юридическим лицам, органам государственной власти и органам местного самоуправления пространственных данных и материалов, содержащихся в государственных фондах пространственных данных, осуществляется на основании договоров, заключаемых в порядке, установленном гражданским законодательством, за плату, за исключением случаев предоставления указанных пространственных данных и материалов для выполнения задач в области обороны, а также иных случаев, установленных актом Президента Российской Федерации и федеральными законами.";

б) в части 7 слова "и способы предоставления" заменить словами ", способы предоставления и условия использования предоставленных";

в) в части 8 слова "и картографии" заменить словами ", картографии и использования геоинформационных технологий";

г) дополнить частями 9 – 11 следующего содержания:

"9. При ведении государственных фондов пространственных данных по решению органа государственной власти, в ведении которого

находится указанный фонд, могут использоваться географические информационные системы.

10. В государственные фонды пространственных данных включаются только достоверные пространственные данные и материалы, полученные в результате выполнения геодезических и картографических работ.

11. Подтверждение достоверности пространственных данных и материалов, полученных в результате выполнения геодезических и картографических работ, осуществляется фондодержателем соответствующего государственного фонда пространственных данных. Положение о подтверждении достоверности пространственных данных и материалов, полученных в результате выполнения геодезических и картографических работ, утверждается Правительством Российской Федерации.";

8) в части 1 статьи 11 после слов "государственной гравиметрической сети," дополнить словами "отчеты о создании геодезических сетей специального назначения и каталоги координат геодезических пунктов указанных сетей,";



9) в части 3 статьи 13:

слова "и предоставления физическим и юридическим лицам содержащихся в нем пространственных данных и материалов" исключить;

слова "и картографии" заменить словами ", картографии и использования геоинформационных технологий";

10) в статье 14:

а) в частях 4 и 5 слова "и картографии" заменить словами ", картографии и использования геоинформационных технологий";

б) дополнить частью 6 следующего содержания:

"6. Предоставление физическим и юридическим лицам сведений о пространственных данных (пространственных метаданных), не содержащих сведений, составляющих государственную или иную охраняемую законом тайну, осуществляется с использованием федерального портала пространственных данных, а органам государственной власти и местного самоуправления – с использованием единой системы межведомственного электронного взаимодействия.";

11) в статье 15:

а) часть 1 изложить в следующей редакции:

"1. В результате выполнения картографических работ создаются карты, планы, ортофотокарты, ортофотопланы, единая электронная картографическая основа и иные картографические материалы, виды которых устанавливаются федеральным органом исполнительной власти, осуществляющим функции по выработке государственной политики и нормативно-правовому регулированию в сфере геодезии, картографии и использования геоинформационных технологий, по согласованию с федеральным органом исполнительной власти, осуществляющим функции по выработке и реализации государственной политики, нормативно-правовому регулированию в области обороны.";

б) в части 9 слова "и картографии" заменить словами ", картографии и использования геоинформационных технологий";

12) в статье 16:

а) часть 5 изложить в следующей редакции:

"5. Положение об обновлении государственных топографических карт и государственных топографических планов, а также масштабы, в которых они создаются, устанавливаются Правительством Российской Федерации.";

б) в части 6 слова "и картографии" заменить словами ", картографии и использования геоинформационных технологий";

13) в части 3 статьи 17 слова "и картографии" заменить словами ", картографии и использования геоинформационных технологий";

14) в статье 18:

а) часть 1:

после слов "охраняемой законом тайне," дополнить словами "в том числе официальной статистической информации,";

после слов "(далее – перечень пространственных сведений)" дополнить словами ", их состав и требования к их обновлению. При невозможности представить сведения с использованием координат указываются адреса объектов адресации, подлежащих представлению с использованием координат";

б) в части 2 слова "и картографии" заменить словами ", картографии и использования геоинформационных технологий";

в) часть 4 изложить в следующей редакции:

"4. Доступ к сведениям, включенным в перечень пространственных сведений, предоставляется органам государственной власти и органам местного самоуправления, подведомственным им государственным и муниципальным учреждениям с использованием единой системы межведомственного электронного взаимодействия, а иным юридическим и физическим лицам – с использованием федерального портала

пространственных данных или региональных порталов пространственных данных. С целью предоставления заинтересованным лицам доступа к сведениям, включенным в перечень пространственных сведений, органы государственной власти Российской Федерации обеспечивают размещение таких сведений, находящихся в их распоряжении, на своих официальных сайтах в информационно-телекоммуникационной сети "Интернет" и на федеральном портале пространственных данных, органы государственной власти субъектов Российской Федерации обеспечивают размещение таких сведений, находящихся в их распоряжении, на своих официальных сайтах в информационно-телекоммуникационной сети "Интернет", на федеральном и региональных порталах пространственных данных, органы местного самоуправления обеспечивают размещение таких сведений, находящихся в их распоряжении, на своих официальных сайтах в информационно-телекоммуникационной сети "Интернет" и на региональных порталах пространственных данных.";

г) часть 5 изложить в следующей редакции:

"5. Порядок и способы предоставления физическим и юридическим лицам доступа к сведениям, включенным в перечень пространственных сведений, требования к формату их представления в электронной форме

определяются федеральным органом исполнительной власти, осуществляющим функции по выработке государственной политики и нормативно-правовому регулированию в сфере геодезии, картографии и использования геоинформационных технологий.";

15) в статье 19:

а) в части 1 слово "развитие" заменить словом "модернизацию";

б) в части 4 слова "и картографии" заменить словами ", картографии и использования геоинформационных технологий";

16) в статье 20:

а) в части 4 слова "и картографии" заменить словами ", картографии и использования геоинформационных технологий";

б) в части 5 слова "и картографии" заменить словами ", картографии и использования геоинформационных технологий";

в) часть 6 дополнить предложением следующего содержания: "Сведения единой электронной картографической основы предоставляются на основании договора, заключенного в соответствии с гражданским законодательством.";

г) пункт 1 части 7 после слов "такого заявления" дополнить словами ", а также условия использования предоставленных сведений единой электронной картографической основы";

д) в части 8 слова "и картографии" заменить словами ", картографии и использования геоинформационных технологий";

е) в части 10 слова "и картографии" заменить словами ", картографии и использования геоинформационных технологий";

17) в статье 22:

а) в части 2:

в пункте 2 после слов "пунктов геодезических сетей специального назначения" дополнить словами "создание которых организовано органами государственной власти и местного самоуправления,";

б) часть 4 изложить в следующей редакции:

"4. Органы федерального государственного надзора в области геодезии и картографии в порядке, установленном уполномоченным Правительством Российской Федерации федеральным органом исполнительной власти, осуществляют экспертизу результатов геодезических и (или) картографических работ и подготавливают заключения о наличии в результатах геодезических и (или) картографических работ сведений, составляющих государственную тайну, а также иных пространственных данных ограниченного доступа.";

в) дополнить частью 4.1 следующего содержания:

"4.1. Форма заявления о проведении экспертизы результатов геодезических и (или) картографических работ на наличие сведений, составляющих государственную тайну, а также иных пространственных данных ограниченного доступа и формы заключения и уведомления о наличии в результатах геодезических и (или) картографических работ сведений, составляющих государственную тайну, а также иных пространственных данных ограниченного доступа устанавливаются уполномоченным Правительством Российской Федерации федеральным органом исполнительной власти.";

18) статью 23 изложить в следующей редакции:

**"Статья 23. Особенности организации картографической деятельности, использования геоинформационных программных средств**

1. При осуществлении картографической деятельности для нужд органов государственной власти и органов местного самоуправления обязательно должны использоваться пространственные данные и материалы, содержащиеся в федеральном фонде пространственных данных, а с 1 января 2018 года – также сведения единой электронной картографической основы.

2. Юридические лица, указанные в пунктах 1 – 3 части 2 статьи 1 Федерального закона от 18 июля 2011 года № 223-ФЗ "О закупках

товаров, работ, услуг отдельными видами юридических лиц", при выполнении или закупке геодезических и картографических работ обязаны:

передавать в порядке, предусмотренном в соответствии с частью 4 статьи 14 настоящего Федерального закона, в федеральный фонд пространственных данных сведения о пространственных данных (пространственные метаданные) в отношении пространственных данных и материалов, полученных в результате выполнения или закупки указанных работ;

обеспечить доступ на основании договора заинтересованных лиц к пространственным данным и материалам, полученным в результате выполнения указанных работ, включая предоставление им таких материалов и пространственных данных;

использовать геоинформационные программные средства, соответствующие требованиям, установленным в соответствии с частью 5 настоящей статьи.

3. Условия договора, на основании которого обеспечивается доступ заинтересованных лиц к пространственным данным и материалам, полученным в результате заказа или выполнения юридическими лицами, указанными в пунктах 1 – 3 части 2 статьи 1 Федерального закона



от 18 июля 2011 года № 223-ФЗ "О закупках товаров, работ, услуг отдельными видами юридических лиц" геодезических и картографических работ, в том числе стоимость предоставления указанных пространственных данных и материалов не могут устанавливаться исходя из преимуществ отдельных заинтересованных лиц или оказания им предпочтения, за исключением случаев, если законом или иными правовыми актами допускается предоставление льгот отдельным категориям заинтересованным лиц.

Отказ лица, указанного в пунктах 1 – 3 части 2 статьи 1 Федерального закона от 18 июля 2011 года № 223-ФЗ "О закупках товаров, работ, услуг отдельными видами юридических лиц", от заключения такого договора при наличии возможности предоставить заинтересованному лицу соответствующие пространственные данные и материалы в случае соответствующего обращения указанного заинтересованного лица не допускается.

4. Органы государственной власти и органы местного самоуправления, а также подведомственные им организации, осуществляющие использование геоинформационных программных средств для обработки пространственных данных в целях осуществления своих полномочий, обязаны использовать геоинформационные

программные средства, соответствующие требованиям к геоинформационным программным средствам и их разработчикам, установленным федеральным органом исполнительной власти, уполномоченным на выработку государственной политики и осуществление нормативно-правового регулирования в области геодезии, картографии и использования геоинформационных технологий. Соответствие указанных геоинформационных программных средств, а также разработчиков указанных геоинформационных программных средств установленным в соответствии с настоящим Федеральным законом требованиям проверяется уполномоченным Правительством Российской Федерации федеральным органом исполнительной власти в соответствии с Положением, утверждаемым Правительством Российской Федерации.

5. Федеральный орган исполнительной власти, уполномоченный на выработку государственной политики и осуществление нормативно-правового регулирования в области геодезии, картографии и использования геоинформационных технологий, обеспечивает размещение на федеральном портале пространственных данных перечня программных средств геоинформационных систем, соответствующих

требованиям, установленным в соответствии с частью 5 настоящей статьи.";

19) статью 24 изложить в следующей редакции:

**"Статья 24. Защита пространственных данных и иной информации о территории Российской Федерации, ограничения на выполнение геодезических и картографических работ**

1. В целях защиты информации о режимных и других объектах, сведения о которых в соответствии с законодательством Российской Федерации составляют государственную тайну, Правительство Российской Федерации вправе устанавливать особый порядок выполнения геодезических и картографических работ на отдельных территориях, перечень видов работ, на которые распространяется такой особый порядок, перечень таких территорий, а также порядок его подготовки и утверждения.

2. Пространственные данные и иная информация о территории Российской Федерации могут распространяться в установленном порядке без ограничений доступа к ним или в целях обеспечения обороны страны и безопасности государства отдельные пространственные данные могут быть отнесены к сведениям, составляющим государственную тайну, а также к иным пространственным данным ограниченного доступа,

не составляющим государственную тайну (далее — пространственные данные ограниченного доступа).

3. Отнесение пространственных данных и иной информации о территории Российской Федерации к сведениям, составляющим государственную тайну, осуществляется в соответствии с требованиями законодательства Российской Федерации о государственной тайне.

4. Отнесение пространственных данных и иной информации о территории Российской Федерации к пространственным данным ограниченного доступа осуществляется в соответствии с перечнем указанных сведений, определяемых настоящим Федеральным законом.

5. Пространственными данными ограниченного доступа являются пространственные данные, перечень которых определяется федеральным органом исполнительной власти, осуществляющим функции по выработке государственной политики и нормативно-правовому регулированию в сфере геодезии, картографии и геоинформационных технологий, по согласованию с федеральным органом исполнительной власти, осуществляющим функции по выработке и реализации государственной политики, нормативно-правовому регулированию в области обороны и федеральным органом исполнительной власти,

уполномоченным в области обеспечения безопасности критической информационной инфраструктуры, противодействия иностранным техническим разведкам и технической защиты информации, относящиеся к:

пространственным данным, раскрывающим отдельные свойства местности и объектов местности, в том числе сведения о рельефе местности;

пространственным данным о гидротехнических сооружениях;

пространственным данным о промышленных объектах;

пространственным данным об отдельных дорогах и искусственных дорожных сооружениях;

пространственным данным о геодезических пунктах государственной геодезической сети и нивелирных пунктов государственной нивелирной сети.

## **Статья 2**

В Земельном кодексе Российской Федерации (Собрание законодательства Российской Федерации, 2001, № 44, ст. 4147; 2006, № 23, ст. 2380; № 50, ст. 5279; 2007, № 1, ст. 23; № 21, ст. 2455; 2008, № 29, ст. 3418; 2011, № 29, ст. 4284; 2013, № 27, ст. 3440; № 52, ст. 6976;

2014, № 26, ст. 3377; 2015, № 1, ст. 52; 2016, № 1, ст. 51; № 27, ст. 4294; 2018, № 32, ст. 5134) в подпункте 2 пункта 4 статьи 23 слова "геодезических пунктов государственных геодезических сетей, гравиметрических пунктов, нивелирных пунктов" заменить словами "геодезических пунктов государственной геодезической сети, нивелирных пунктов государственной нивелирной сети, гравиметрических пунктов государственной гравиметрической сети, а также пунктов геодезических сетей специального назначения, создание которых организовано органами государственной власти и местного самоуправления".

### **Статья 3**

Настоящий Федеральный закон вступает в силу по истечении ста восьмидесяти дней с даты его официального опубликования.

**Президент  
Российской Федерации**

## **ПОЯСНИТЕЛЬНАЯ ЗАПИСКА**

**к проекту федерального закона «О внесении изменений в Федеральный закон «О геодезии, картографии и пространственных данных и о внесении изменений в отдельные законодательные акты Российской Федерации» и Земельный кодекс Российской Федерации»**

Подготовленный проект федерального закона «О внесении изменений в Федеральный закон «О геодезии, картографии и пространственных данных и о внесении изменений в отдельные законодательные акты Российской Федерации» и Земельный кодекс Российской Федерации» (далее – законопроект) направлен на обеспечение исполнения распоряжения Президента Российской Федерации от 18 мая 2017 г. № 163-рп об утверждении плана перехода на использование отечественных геоинформационных технологий, а также поручения, предусмотренного пунктом 1.4 протокола заседания Совета Безопасности Российской Федерации от 1 октября 2014 г. (пункт 5 поручения Правительства Российской Федерации от 29 октября 2014 г. № РД-П10-8155), касающегося перехода на использование отечественных геоинформационных технологий.

Также законопроект направлен на реализацию пункта 3 плана первоочередных мероприятий на 2014–2015 годы, необходимых для снижения ограничений на получение и применение пространственных данных, утвержденного протоколом заседания Правительственной комиссии по использованию информационных технологий для улучшения качества жизни и условий ведения предпринимательской деятельности от 6 августа 2014 г. № 3, которым предусмотрена необходимость обеспечения возможности открытого опубликования категорий геопространственных сведений по территории Российской Федерации и другим районам Земли, подлежащих засекречиванию.

Кроме того, в рамках реализации поручения Правительства Российской Федерации от 26 января 2016 г. № РД-П9-332 по разработке проектов нормативных правовых актов, необходимых для реализации норм Федерального закона от 30 декабря 2015 г. № 431-ФЗ «О геодезии, картографии и пространственных данных и о внесении изменений в отдельные законодательные акты Российской Федерации»

Федерации» (далее – Закон № 431-ФЗ), выявлена необходимость внесения в Закон № 431-ФЗ отдельных поправок.

Определение федерального органа исполнительной власти, уполномоченного на осуществление нормативно-правового регулирования в области использования геоинформационных технологий, предусмотрено пунктом 1 плана перехода на использование отечественных геоинформационных технологий, утвержденного распоряжением Президента Российской Федерации от 18 мая 2017 г. № 163-рп.

В законопроекте предусмотрено, что федеральный орган исполнительной власти, уполномоченный на осуществление функций по выработке государственной политики и нормативно-правовому регулированию в сфере геодезии, картографии и использования геоинформационных технологий (Минэкономразвития России), вправе организовывать выполнение научно-исследовательских и опытно-конструкторских работ в сфере геодезии, картографии, создания и развития геоинформационных систем и использования геоинформационных технологий.

При этом в настоящее время полномочия Минэкономразвития России по организации научно-исследовательских и опытно-конструкторских работ уже закреплены в пункте 6.3 Положения о Министерстве экономического развития Российской Федерации, утвержденного постановлением Правительства Российской Федерации от 5 июня 2008 г. № 437, и учитываются при определении ежегодной потребности в бюджетном финансировании.

Полномочия Минэкономразвития России по утверждению нормативных правовых актов, предусмотренных законопроектом, будут осуществляться в пределах установленной предельной штатной численности, а также бюджетных ассигнований, предусмотренных ему в федеральном бюджете.

Иные положения законопроекта не вводят дополнительных полномочий федеральных органов исполнительной власти и также не потребуют дополнительных бюджетных ассигнований.

Таким образом, реализация полномочий, предусмотренных законопроектом, после его принятия будет осуществляться федеральными органами исполнительной власти в пределах установленной предельной штатной численности их центральных



аппаратов и территориальных органов, а также бюджетных ассигнований, предусмотренных им в федеральном бюджете на руководство и управление в сфере установленных функций.

Законопроект содержит обязательные требования, оценка соблюдения которых будет осуществляться в рамках федерального государственного надзора при рассмотрении дел об административных правонарушениях, не содержит обязательных требований, соответствие которым проверяется при выдаче разрешений, лицензий, аттестатов аккредитации, иных документов, имеющих разрешительный характер.

Срок вступления законопроекта в силу установлен по истечении 6 месяцев с даты его официального опубликования в связи с необходимостью разработки и принятия подзаконных нормативных правовых актов.

Законопроект соответствует положениям договора о Евразийском экономическом союзе от 29 мая 2014 года, а также положениям иных международных договоров Российской Федерации.

Принятие законопроекта не потребует дополнительных расходов средств федерального бюджета.

Принятие законопроекта не окажет влияние на достижение целей государственных программ Российской Федерации.

## **ФИНАНСОВО-ЭКОНОМИЧЕСКОЕ ОБОСНОВАНИЕ**

**к проекту федерального закона «О внесении изменений в Федеральный закон «О геодезии, картографии и пространственных данных и о внесении изменений в отдельные законодательные акты Российской Федерации» и Земельный кодекс Российской Федерации»**

Реализация Федерального закона «О внесении изменений в Федеральный закон «О геодезии, картографии и пространственных данных и о внесении изменений в отдельные законодательные акты Российской Федерации» и Земельный кодекс Российской Федерации» не потребует дополнительного финансирования из федерального бюджета.

## **ПЕРЕЧЕНЬ**

**федеральных законов, подлежащих признанию утратившими силу, приостановлению, изменению или принятию в связи с принятием Федерального закона «О внесении изменений в Федеральный закон «О геодезии, картографии и пространственных данных и о внесении изменений в отдельные законодательные акты Российской Федерации» и Земельный кодекс Российской Федерации»**

Принятие Федерального закона «О внесении изменений в Федеральный закон «О геодезии, картографии и пространственных данных и о внесении изменений в отдельные законодательные акты Российской Федерации» и Земельный кодекс Российской Федерации» не повлечет за собой признания утратившими силу, приостановления, изменения или принятия других федеральных законов.

## ПЕРЕЧЕНЬ

**нормативных правовых актов Президента Российской Федерации, Правительства Российской Федерации и федеральных органов исполнительной власти, подлежащих признанию утратившими силу, приостановлению, изменению или принятию в связи с принятием Федерального закона «О внесении изменений в Федеральный закон «О геодезии, картографии и пространственных данных и о внесении изменений в отдельные законодательные акты Российской Федерации» и Земельный кодекс Российской Федерации»**

№ п/п	Наименование проекта нормативного правового акта	Обоснование необходимости подготовки	Срок подготовки (с момента принятия законопроекта во втором чтении)	Исполнители
1	Постановление Правительства Российской Федерации «Об утверждении Положения о государственных системах координат, государственной системы высот и государственной гравиметрической системы и о признании утратившим силу постановления Правительства Российской Федерации от 24 ноября 2016 г. № 1240 «Об установлении государственных систем координат, государственной системы высот и государственной гравиметрической системы»	Пункт 4 статьи 1	6 мес.	Минэкономразвития России, Минобороны России, Росреестр
2	Постановление Правительства Российской Федерации «Об установлении требований к размещению на территории Российской Федерации геодезических пунктов государственной геодезической сети, нивелирных пунктов государственной нивелирной сети и гравиметрических пунктов государственной гравиметрической сети»	Подпункт «б» пункта 5 статьи 1	6 мес.	Минэкономразвития России, Минобороны России, Росреестр
3	Постановление Правительства Российской Федерации «О внесении изменений в постановление Правительства Российской Федерации от 4 марта 2017 г. № 262 «Об утверждении Правил предоставления пространственных данных и материалов, содержащихся в государственных фондах пространственных данных, в том числе правил подачи заявления о предоставлении указанных пространственных данных и материалов, включая форму такого заявления и состав прилагаемых к нему документов»	Подпункт «б» пункта 7 статьи 1	6 мес.	Минэкономразвития России, Минобороны России, Росреестр
4	Постановление Правительства Российской Федерации «Об утверждении Положения о подтверждении достоверности пространственных данных и материалов, полученных в результате выполнения геодезических и картографических работ»	Подпункт «г» пункта 7 статьи 1	6 мес.	Минэкономразвития России, Минобороны России, Росреестр

5	Постановление Правительства Российской Федерации «Об определении уполномоченного органа на осуществление нормативно-правового регулирования в области использования геоинформационных технологий»	Статья 1	6 мес.	Минэкономразвития России
6	Постановление Правительства Российской Федерации «Об утверждении Положения об обновлении государственных топографических карт и государственных топографических планов, а также масштабов, в которых они создаются, и о признании утратившим силу постановления Правительства Российской Федерации от 12 ноября 2016 г. № 1174 «Об установлении требований к периодичности обновления государственных топографических карт и государственных топографических планов, а также масштабов, в которых они создаются»	Пункт 12 статьи 1	6 мес.	Минэкономразвития России, Минобороны России, Росреестр
7	Постановление Правительства Российской Федерации «Об утверждении перечня находящихся в распоряжении органов государственной власти и органов местного самоуправления сведений, подлежащих представлению с использованием координат, их состава и требований к обновлению»	Подпункт «а» пункта 14 статьи 1	6 мес.	Минэкономразвития России, Минобороны России, Росреестр
8	Постановление Правительства Российской Федерации «О внесении изменений в постановление Правительства Российской Федерации от 15 декабря 2016 г. № 1370 «Об утверждении Правил предоставления заинтересованным лицам сведений единой электронной картографической основы»	Подпункт «в» пункта 16 статьи 1	6 мес.	Минэкономразвития России, Росреестр
9	Постановление Правительства Российской Федерации «Об определении федерального органа исполнительной власти, уполномоченном на установление порядка осуществления экспертизы результатов геодезических и (или) картографических работ и подготовки заключения о наличии в результатах геодезических и (или) картографических работ сведений, составляющих государственную тайну, а также иных пространственных данных ограниченного доступа и о признании утратившим силу постановления Правительства Российской Федерации от 30 августа 2016 г. № 862 «О федеральном органе исполнительной власти, уполномоченном на установление порядка подготовки заключений о наличии в результатах геодезических и картографических работ сведений, составляющих государственную тайну»	Подпункт «б» пункта 17 статьи 1	6 мес.	Минэкономразвития России, Минобороны России, Росреестр

10	Постановление Правительства Российской Федерации «Об определении федерального органа исполнительной власти, уполномоченного на утверждение формы заявления о проведении экспертизы результатов геодезических и (или) картографических работ и формы заключения о наличии в результатах геодезических и картографических работ сведений, составляющих государственную тайну, а также иных пространственных данных ограниченного доступа»	Подпункт «в» пункта 17 статьи 1	6 мес.	Минэкономразвития России, Минобороны России, Росреестр
11	Постановление Правительства Российской Федерации «Об определении уполномоченного органа исполнительной власти на проверку геоинформационных программных средств, а также разработчиков геоинформационных программных средств установленным требованиям и об утверждении Положения о соответствии геоинформационных программных средств, а также разработчиков указанных геоинформационных программных средств установленным требованиям»	Пункт 18 статьи 1	6 мес.	Минэкономразвития России, Минобороны России, Росреестр
12	Постановление Правительства Российской Федерации «О внесении изменений в постановление Правительства Российской Федерации от 9 февраля 2017 г. № 159 «Об утверждении Правил выполнения геодезических и картографических работ на отдельных территориях Российской Федерации и о признании утратившими силу некоторых постановлений Правительства Российской Федерации»	Пункт 19 статьи 1	6 мес.	Минэкономразвития России, Минобороны России, Росреестр
13	Распоряжение Правительства Российской Федерации «О признании утратившим силу распоряжения Правительства Российской Федерации 3 ноября 2016 г. № 2347-р»	Подпункт «б» пункта 5 статьи 1	6 мес.	Минэкономразвития России, Росреестр
14	Распоряжение Правительства Российской Федерации «О признании утратившим силу распоряжения Правительства Российской Федерации 9 февраля 2017 г. № 232-р»	Подпункт «а» пункта 14 статьи 1	6 мес.	Минэкономразвития России, Росреестр
15	Приказ Минэкономразвития России «Об утверждении Положения об установлении местных систем координат, в том числе порядка проведения экспертизы проекта положения о местной системе координат и результатов определения параметров перехода между государственными системами координат и устанавливаемой местной системой координат»	Пункт 4 статьи 1	6 мес.	Минэкономразвития России, Росреестр
16	Приказ Минэкономразвития России «Об утверждении Положения о мониторинге характеристик геодезических пунктов государственной геодезической сети, нивелирных пунктов государственной нивелирной сети и гравиметрических пунктов государственной гравиметрической сети, включая состав размещаемых сведений об указанных пунктах»	Подпункт «д» пункта 5 статьи 1	6 мес.	Минэкономразвития России, Росреестр

17	Приказ Минэкономразвития России «Об утверждении Порядка проведения экспертизы отчета о создании геодезической сети специального назначения и каталога координат геодезических пунктов указанной сети»	Подпункт «а» пункта 6 статьи 1	6 мес.	Минэкономразвития России, Росреестр
18	Приказ Минэкономразвития России «Об установлении порядка уведомления правообладателями объектов недвижимости, на которых находятся геодезические пункты геодезических сетей специального назначения, создание которых организовано органами государственной власти и местного самоуправления, а также лицами, выполняющими геодезические и картографические работы, федерального органа исполнительной власти, уполномоченного на оказание государственных услуг в сфере геодезии и картографии, о случаях повреждения или уничтожения геодезических пунктов геодезических сетей специального назначения, создание которых организовано органами государственной власти и местного самоуправления»	Подпункт «в» пункта 6 статьи 1	6 мес.	Минэкономразвития России, Росреестр
19	Приказ Минэкономразвития России «Об установлении видов иных картографических материалов, создаваемых в результате выполнения картографических работ»	Подпункт «а» пункта 11 статьи 1	6 мес.	Минэкономразвития России, Минобороны России, Росреестр
20	Приказ Минэкономразвития России «Об установлении порядка и способов предоставления физическим и юридическим лицам доступа к сведениям, включенным в перечень пространственных сведений, требований к формату их представления в электронной форме»	Подпункт «г» пункта 14 статьи 1	6 мес.	Минэкономразвития России, Минобороны России, Росреестр
21	Приказ уполномоченного федерального органа исполнительной власти «Об установлении порядка осуществления экспертизы результатов геодезических и (или) картографических работ и подготовки заключения о наличии в результатах геодезических и (или) картографических работ сведений, составляющих государственную тайну, а также иных пространственных данных ограниченного доступа»	Подпункт «б» пункта 17 статьи 1	6 мес.	Уполномоченный орган, Росреестр
22	Приказ уполномоченного федерального органа исполнительной власти «Об утверждении формы заявления о проведении экспертизы результатов геодезических и (или) картографических работ на наличие сведений, составляющих государственную тайну, а также иных пространственных данных ограниченного доступа и формы заключения и уведомления о наличии в результатах геодезических и (или) картографических работ сведений, составляющих государственную тайну, а также иных пространственных данных ограниченного доступа»	Подпункт «в» пункта 17 статьи 1	6 мес.	Уполномоченный орган, Росреестр

23	Приказ Минэкономразвития России «Об установлении требований к геоинформационным программным средствам, используемым для обработки пространственных данных, и их разработчикам»	Пункт 18 статьи 1	6 мес.	Минэкономразвития России, Минобороны России, Росреестр
24	Приказ Минэкономразвития России «Об утверждении Перечня пространственных данных ограниченного доступа»	Пункт 19 статьи 1	6 мес.	Минэкономразвития России, Минобороны России, Росреестр ФСТЭК России



## ПРАВИТЕЛЬСТВО РОССИЙСКОЙ ФЕДЕРАЦИИ

### РАСПОРЯЖЕНИЕ

от « \_\_\_\_ » \_\_\_\_\_ г. № \_\_\_\_\_

МОСКВА

1. Внести в Государственную Думу Федерального Собрания Российской Федерации проект федерального закона «О внесении изменений в Федеральный закон «О геодезии, картографии и пространственных данных и о внесении изменений в отдельные законодательные акты Российской Федерации» и Земельный кодекс Российской Федерации».

2. Назначить заместителя Министра экономического развития Российской Федерации – руководителя Федеральной службы государственной регистрации, кадастра и картографии Абрамченко Викторию Валериевну официальным представителем Правительства Российской Федерации при рассмотрении палатами Федерального Собрания Российской Федерации проекта федерального закона «О внесении изменений в Федеральный закон «О геодезии, картографии и пространственных данных и о внесении изменений в отдельные законодательные акты Российской Федерации» и Земельный кодекс Российской Федерации».

Председатель Правительства  
Российской Федерации

М.Мишустин



**ФЕДЕРАЛЬНАЯ СЛУЖБА  
ПО ТЕХНИЧЕСКОМУ  
И ЭКСПОРТНОМУ  
КОНТРОЛЮ  
(ФСТЭК России)**

**ЗАМЕСТИТЕЛЬ ДИРЕКТОРА**

Старая Басманная, д. 17, Москва, 105066  
Тел., факс (495) 696-49-04  
E-mail: postin@fstec.ru

30.01.2020 № 240/ 41/37

На № 985-ОТ/Д23 и от 20.01.2020

**Министерство  
экономического развития  
Российской Федерации**

Проект федерального закона "О внесении изменений в Федеральный закон "О геодезии, картографии и пространственных данных и о внесении изменений в отдельные законодательные акты Российской Федерации" и Земельный кодекс Российской Федерации" рассмотрен и согласовывается.

Приложение: проект закона..., от н/вх. № 579н/с, на 13 л., несекретно.

А.Куц



Вносится Правительством  
Российской Федерации

Проект

## **ФЕДЕРАЛЬНЫЙ ЗАКОН**

**О внесении изменений в Федеральный закон "О геодезии,  
картографии и пространственных данных и о внесении изменений  
в отдельные законодательные акты Российской Федерации"  
и Земельный кодекс Российской Федерации**

### **Статья 1**

Внести в Федеральный закон от 30 декабря 2015 года № 431-ФЗ  
"О геодезии, картографии и пространственных данных и о внесении  
изменений в отдельные законодательные акты Российской Федерации"  
(Собрание законодательства Российской Федерации, 2016, № 1, ст. 51;  
2018, № 32, ст. 5135) следующие изменения:

1) статью 1 после слов "в том числе с использованием" дополнить  
словом "географических";

2) статью 3 дополнить пунктами 16 – 18 следующего содержания:

"16) геоинформационные технологии – процессы, методы поиска,  
сбора, хранения, обработки, предоставления, распространения  
пространственных данных и способы осуществления таких процессов  
и методов;

17) географические информационные системы (геоинформационные системы) – совокупность пространственных данных, содержащихся в базах данных, и обеспечивающих их обработку геоинформационных технологий и технических средств;

18) геоинформационные программные средства – программы для электронных вычислительных машин, обеспечивающие реализацию геоинформационных технологий.";

3) в статье 5:

а) часть 1 после слов "а также по созданию" дополнить словами ", модернизации и (или) обследованию";

б) часть 2 после слова "включая" дополнить словами "дистанционное зондирование Земли с борта воздушного судна,";

в) в части 4 слова "и картографии" заменить словами ", картографии и использования геоинформационных технологий";

г) часть 5 после слов "и их результатам," дополнить словами ", а также к разработке и реализации геоинформационных технологий в целях обеспечения обороны Российской Федерации,";

д) дополнить частями 7 – 9 следующего содержания:

"7. Методические рекомендации по применению предусмотренных частью 4 настоящей статьи требований к геодезическим

и картографическим работам и их результатам утверждаются федеральным органом исполнительной власти, уполномоченным на оказание государственных услуг в сфере геодезии и картографии.

8. Юридические и физические лица, являющиеся обладателями пространственных данных, полученных в результате выполнения геодезических и картографических работ, в том числе созданных по заказу указанных лиц, вправе предоставлять в соответствии с законодательством об информации, информационных технологиях и защите информации и гражданским законодательством указанные пространственные данные заинтересованным лицам, в том числе за плату.

9. Федеральный орган исполнительной власти, уполномоченный на осуществление функций по выработке государственной политики и нормативно-правовому регулированию в сфере геодезии, картографии и использования геоинформационных технологий, федеральный орган исполнительной власти, осуществляющий функции по выработке и реализации государственной политики, нормативно-правовому регулированию в области обороны, федеральный орган исполнительной власти, уполномоченный на оказание государственных услуг в сфере геодезии и картографии, вправе организовывать выполнение научно-исследовательских и опытно-конструкторских работ в сфере геодезии,

картографии, создания и развития геоинформационных систем и использования геоинформационных технологий.";

4) части 2 и 3 статьи 7 изложить в следующей редакции:

"2. Государственные системы координат, государственная система высот и государственная гравиметрическая система устанавливаются Правительством Российской Федерации на основании результатов определения параметров фигуры и гравитационного поля Земли, иных фундаментальных геодезических параметров в соответствии с утверждаемым Правительством Российской Федерации положением о государственных системах координат, государственной системе высот и государственной гравиметрической системе.

3. Местная система координат устанавливается на основании положения об этой системе, утверждаемого федеральным органом исполнительной власти, уполномоченным на оказание государственных услуг в сфере геодезии и картографии, или его территориальным органом. В целях установления местной системы координат федеральное государственное учреждение, подведомственное федеральному органу исполнительной власти, уполномоченному на оказание государственных услуг в сфере геодезии и картографии, проводит экспертизу проекта положения о местной системе координат и результатов определения

параметров перехода между государственными системами координат и устанавливаемой местной системой координат. Положение об установлении местных систем координат, в том числе порядок проведения указанной экспертизы, определяется федеральным органом исполнительной власти, осуществляющим функции по выработке государственной политики и нормативно-правовому регулированию в сфере геодезии, картографии и использования геоинформационных технологий.";

5) в статье 8:

а) в частях 4 – 6 слова "и картографии" заменить словами ", картографии и использования геоинформационных технологий";

б) в части 7 слова "Нормы плотности размещения" заменить словами "Требования к размещению";

в) в части 8 слова "норм плотности размещения" заменить словами "требований к размещению";

г) часть 9 дополнить абзацем следующего содержания:

"При осуществлении мониторинга характеристик указанных пунктов обеспечиваются автоматизированные сбор, обработка, хранение и распространение сведений о таких характеристиках.";

д) часть 11 изложить в следующей редакции:

"11. Положение о мониторинге характеристик геодезических пунктов государственной геодезической сети, нивелирных пунктов государственной нивелирной сети и гравиметрических пунктов государственной гравиметрической сети, включая состав размещаемых сведений об указанных пунктах, утверждается федеральным органом исполнительной власти, осуществляющим функции по выработке государственной политики и нормативно-правовому регулированию в сфере геодезии, картографии и использования геоинформационных технологий.";

е) часть 14 изложить в следующей редакции:

«14. В целях обеспечения безопасной эксплуатации геодезических пунктов государственной геодезической сети, нивелирных пунктов государственной нивелирной сети и гравиметрических пунктов государственной гравиметрической сети устанавливаются охранные зоны.»;

ж) в части 17:

слова "регулированию в сфере геодезии и картографии" заменить словами "регулированию в сфере геодезии, картографии и использования геоинформационных технологий";



б) в статье 9:

а) часть 7 изложить в следующей редакции:

"7. Лица, осуществляющие создание геодезических сетей специального назначения (за исключением лиц, осуществляющих создание таких сетей для обеспечения выполнения геодезических работ при осуществлении градостроительной деятельности), по завершении создания геодезической сети специального назначения обязаны составить отчет о создании геодезической сети специального назначения и каталог координат геодезических пунктов указанной сети и передать такие отчет и каталог в федеральный фонд пространственных данных или фонд пространственных данных федерального органа исполнительной власти, осуществляющего функции по выработке и реализации государственной политики, нормативно-правовому регулированию в области обороны, в случае, если создание геодезической сети специального назначения организовано федеральным органом исполнительной власти, осуществляющим функции по выработке и реализации государственной политики, нормативно-правовому регулированию в области обороны.

В целях включения в федеральный фонд пространственных данных отчета о создании геодезической сети специального назначения и каталога координат геодезических пунктов указанной сети федеральное

государственное учреждение, подведомственное федеральному органу исполнительной власти, уполномоченному на оказание государственных услуг в сфере геодезии и картографии, проводит экспертизу таких отчета и каталога на соответствие таким отчета и каталога установленным в соответствии с настоящим Федеральным законом требованиям к их форме и составу в порядке, установленном федеральным органом исполнительной власти, осуществляющим функции по выработке государственной политики и нормативно-правовому регулированию в сфере геодезии, картографии и использования геоинформационных технологий. Заключение указанной экспертизы о соответствии таких отчета и каталога установленным требованиям к их форме и составу является основанием для включения отчета о создании геодезической сети специального назначения и каталога координат геодезических пунктов указанной сети в федеральный фонд пространственных данных. В случае если заключение экспертизы не подтверждает соответствие отчета о создании геодезической сети специального назначения и каталога координат геодезических пунктов указанной сети установленным требованиям к их форме и составу, такие отчет и каталог не подлежат передаче и включению в федеральный фонд пространственных данных.";

б) в частях 10, 12 и 14 слова "и картографии" заменить словами ", картографии и использования геоинформационных технологий";

в) дополнить частями 15 – 18 следующего содержания:

"15. Правообладатели объектов недвижимости, на которых находятся геодезические пункты геодезических сетей специального назначения, создание которых организовано органами государственной власти и органами местного самоуправления, или части указанных пунктов, обязаны уведомлять федеральный орган исполнительной власти, уполномоченный на оказание государственных услуг в сфере геодезии и картографии, обо всех случаях повреждения или уничтожения указанных пунктов, предоставлять возможность подъезда (подхода) к ним при выполнении геодезических и картографических работ, а также при проведении ремонта и восстановления указанных пунктов.

16. Лица, выполняющие геодезические и картографические работы, в ходе которых выявляются случаи повреждения или уничтожения геодезических пунктов геодезических сетей специального назначения, создание которых организовано органами государственной власти и местного самоуправления, обязаны уведомлять федеральный орган исполнительной власти, уполномоченный на оказание государственных услуг в сфере геодезии и картографии, обо всех таких случаях.

17. Порядок уведомления лицами, выполняющими геодезические и картографические работы, а также правообладателями объектов недвижимости, на которых находятся геодезические пункты геодезических сетей специального назначения, создание которых организовано органами государственной власти и местного самоуправления, федерального органа исполнительной власти, уполномоченного на оказание государственных услуг в сфере геодезии и картографии, о случаях повреждения или уничтожения геодезических пунктов геодезических сетей специального назначения, создание которых организовано органами государственной власти и местного самоуправления устанавливается федеральным органом исполнительной власти, осуществляющим функции по выработке государственной политики и нормативно-правовому регулированию в сфере геодезии, картографии и использования геоинформационных технологий.

18. Возмещение Российской Федерации, субъектам Российской Федерации, муниципальным образованиям вреда, причиненного геодезическим пунктам сетей специального назначения, создание которых организовано органами государственной власти и местного самоуправления, осуществляется лицами, причинившими вред, в соответствии с гражданским законодательством";

7) в статье 10:

а) часть 6 изложить в следующей редакции:

"6. Предоставление физическим и юридическим лицам, органам государственной власти и органам местного самоуправления пространственных данных и материалов, содержащихся в государственных фондах пространственных данных, осуществляется на основании договоров, заключаемых в порядке, установленном гражданским законодательством, за плату, за исключением случаев предоставления указанных пространственных данных и материалов для выполнения задач в области обороны, а также иных случаев, установленных актом Президента Российской Федерации и федеральными законами.";

б) в части 7 слова "и способы предоставления" заменить словами ", способы предоставления и условия использования предоставленных";

в) в части 8 слова "и картографии" заменить словами ", картографии и использования геоинформационных технологий";

г) дополнить частями 9 – 11 следующего содержания:

"9. При ведении государственных фондов пространственных данных по решению органа государственной власти, в ведении которого

находится указанный фонд, могут использоваться географические информационные системы.

10. В государственные фонды пространственных данных включаются только достоверные пространственные данные и материалы, полученные в результате выполнения геодезических и картографических работ.

11. Подтверждение достоверности пространственных данных и материалов, полученных в результате выполнения геодезических и картографических работ, осуществляется фондодержателем соответствующего государственного фонда пространственных данных. Положение о подтверждении достоверности пространственных данных и материалов, полученных в результате выполнения геодезических и картографических работ, утверждается Правительством Российской Федерации.";

8) в части 1 статьи 11 после слов "государственной гравиметрической сети," дополнить словами "отчеты о создании геодезических сетей специального назначения и каталоги координат геодезических пунктов указанных сетей,";

9) в части 3 статьи 13:

слова "и предоставления физическим и юридическим лицам содержащихся в нем пространственных данных и материалов" исключить;

слова "и картографии" заменить словами ", картографии и использования геоинформационных технологий";

10) в статье 14:

а) в частях 4 и 5 слова "и картографии" заменить словами ", картографии и использования геоинформационных технологий";

б) дополнить частью 6 следующего содержания:

"6. Предоставление физическим и юридическим лицам сведений о пространственных данных (пространственных метаданных), не содержащих сведений, составляющих государственную или иную охраняемую законом тайну, осуществляется с использованием федерального портала пространственных данных, а органам государственной власти и местного самоуправления – с использованием единой системы межведомственного электронного взаимодействия.";

11) в статье 15:

а) часть 1 изложить в следующей редакции:

"1. В результате выполнения картографических работ создаются карты, планы, ортофотокарты, ортофотопланы, единая электронная картографическая основа и иные картографические материалы, виды которых устанавливаются федеральным органом исполнительной власти, осуществляющим функции по выработке государственной политики и нормативно-правовому регулированию в сфере геодезии, картографии и использования геоинформационных технологий, по согласованию с федеральным органом исполнительной власти, осуществляющим функции по выработке и реализации государственной политики, нормативно-правовому регулированию в области обороны.";

б) в части 9 слова "и картографии" заменить словами ", картографии и использования геоинформационных технологий";

12) в статье 16:

а) часть 5 изложить в следующей редакции:

"5. Положение об обновлении государственных топографических карт и государственных топографических планов, а также масштабы, в которых они создаются, устанавливаются Правительством Российской Федерации.";

б) в части 6 слова "и картографии" заменить словами ", картографии и использования геоинформационных технологий";



13) в части 3 статьи 17 слова "и картографии" заменить словами ", картографии и использования геоинформационных технологий";

14) в статье 18:

а) часть 1:

после слов "охраняемой законом тайне," дополнить словами "в том числе официальной статистической информации,";

после слов "(далее – перечень пространственных сведений)" дополнить словами ", их состав и требования к их обновлению. При невозможности представить сведения с использованием координат указываются адреса объектов адресации, подлежащих представлению с использованием координат";

б) в части 2 слова "и картографии" заменить словами ", картографии и использования геоинформационных технологий";

в) часть 4 изложить в следующей редакции:

"4. Доступ к сведениям, включенным в перечень пространственных сведений, предоставляется органам государственной власти и органам местного самоуправления, подведомственным им государственным и муниципальным учреждениям с использованием единой системы межведомственного электронного взаимодействия, а иным юридическим и физическим лицам – с использованием федерального портала

пространственных данных или региональных порталов пространственных данных. С целью предоставления заинтересованным лицам доступа к сведениям, включенным в перечень пространственных сведений, органы государственной власти Российской Федерации обеспечивают размещение таких сведений, находящихся в их распоряжении, на своих официальных сайтах в информационно-телекоммуникационной сети "Интернет" и на федеральном портале пространственных данных, органы государственной власти субъектов Российской Федерации обеспечивают размещение таких сведений, находящихся в их распоряжении, на своих официальных сайтах в информационно-телекоммуникационной сети "Интернет", на федеральном и региональных порталах пространственных данных, органы местного самоуправления обеспечивают размещение таких сведений, находящихся в их распоряжении, на своих официальных сайтах в информационно-телекоммуникационной сети "Интернет" и на региональных порталах пространственных данных.";

г) часть 5 изложить в следующей редакции:

"5. Порядок и способы предоставления физическим и юридическим лицам доступа к сведениям, включенным в перечень пространственных сведений, требования к формату их представления в электронной форме

определяются федеральным органом исполнительной власти, осуществляющим функции по выработке государственной политики и нормативно-правовому регулированию в сфере геодезии, картографии и использования геоинформационных технологий.";

15) в статье 19:

а) в части 1 слово "развитие" заменить словом "модернизацию";

б) в части 4 слова "и картографии" заменить словами ", картографии и использования геоинформационных технологий";

16) в статье 20:

а) в части 4 слова "и картографии" заменить словами ", картографии и использования геоинформационных технологий";

б) в части 5 слова "и картографий" заменить словами ", картографии и использования геоинформационных технологий";

в) часть 6 дополнить предложением следующего содержания: "Сведения единой электронной картографической основы предоставляются на основании договора, заключенного в соответствии с гражданским законодательством.";

г) пункт 1 части 7 после слов "такого заявления" дополнить словами ", а также условия использования предоставленных сведений единой электронной картографической основы";

д) в части 8 слова "и картографии" заменить словами  
", картографии и использования геоинформационных технологий";

е) в части 10 слова "и картографии" заменить словами  
", картографии и использования геоинформационных технологий";

17) в статье 22:

а) в части 2:

в пункте 2 после слов "пунктов геодезических сетей специального назначения" дополнить словами "создание которых организовано органами государственной власти и местного самоуправления,";

б) часть 4 изложить в следующей редакции:

"4. Органы федерального государственного надзора в области геодезии и картографии в порядке, установленном уполномоченным Правительством Российской Федерации федеральным органом исполнительной власти, осуществляют экспертизу результатов геодезических и (или) картографических работ и подготавливают заключения о наличии в результатах геодезических и (или) картографических работ сведений, составляющих государственную тайну, а также иных пространственных данных ограниченного доступа.";

в) дополнить частью 4.1 следующего содержания:

"4.1. Форма заявления о проведении экспертизы результатов геодезических и (или) картографических работ на наличие сведений, составляющих государственную тайну, а также иных пространственных данных ограниченного доступа и формы заключения и уведомления о наличии в результатах геодезических и (или) картографических работ сведений, составляющих государственную тайну, а также иных пространственных данных ограниченного доступа устанавливаются уполномоченным Правительством Российской Федерации федеральным органом исполнительной власти.";

18) статью 23 изложить в следующей редакции:

**"Статья 23. Особенности организации картографической деятельности, использования геоинформационных программных средств**

1. При осуществлении картографической деятельности для нужд органов государственной власти и органов местного самоуправления обязательно должны использоваться пространственные данные и материалы, содержащиеся в федеральном фонде пространственных данных, а с 1 января 2018 года – также сведения единой электронной картографической основы.

2. Юридические лица, указанные в пунктах 1 – 3 части 2 статьи 1 Федерального закона от 18 июля 2011 года № 223-ФЗ "О закупках

товаров, работ, услуг отдельными видами юридических лиц", при выполнении или закупке геодезических и картографических работ обязаны:

передавать в порядке, предусмотренном в соответствии с частью 4 статьи 14 настоящего Федерального закона, в федеральный фонд пространственных данных сведения о пространственных данных (пространственные метаданные) в отношении пространственных данных и материалов, полученных в результате выполнения или закупки указанных работ;

обеспечить доступ на основании договора заинтересованных лиц к пространственным данным и материалам, полученным в результате выполнения указанных работ, включая предоставление им таких материалов и пространственных данных;

использовать геоинформационные программные средства, соответствующие требованиям, установленным в соответствии с частью 5 настоящей статьи.

3. Условия договора, на основании которого обеспечивается доступ заинтересованных лиц к пространственным данным и материалам, полученным в результате заказа или выполнения юридическими лицами, указанными в пунктах 1 – 3 части 2 статьи 1 Федерального закона

от 18 июля 2011 года № 223-ФЗ "О закупках товаров, работ, услуг отдельными видами юридических лиц" геодезических и картографических работ, в том числе стоимость предоставления указанных пространственных данных и материалов не могут устанавливаться исходя из преимуществ отдельных заинтересованных лиц или оказания им предпочтения, за исключением случаев, если законом или иными правовыми актами допускается предоставление льгот отдельным категориям заинтересованным лиц.

Отказ лица, указанного в пунктах 1 – 3 части 2 статьи 1 Федерального закона от 18 июля 2011 года № 223-ФЗ "О закупках товаров, работ, услуг отдельными видами юридических лиц", от заключения такого договора при наличии возможности предоставить заинтересованному лицу соответствующие пространственные данные и материалы в случае соответствующего обращения указанного заинтересованного лица не допускается.

4. Органы государственной власти и органы местного самоуправления, а также подведомственные им организации, осуществляющие использование геоинформационных программных средств для обработки пространственных данных в целях осуществления своих полномочий, обязаны использовать геоинформационные

программные средства, соответствующие требованиям к геоинформационным программным средствам и их разработчикам, установленным федеральным органом исполнительной власти, уполномоченным на выработку государственной политики и осуществление нормативно-правового регулирования в области геодезии, картографии и использования геоинформационных технологий. Соответствие указанных геоинформационных программных средств, а также разработчиков указанных геоинформационных программных средств установленным в соответствии с настоящим Федеральным законом требованиям проверяется уполномоченным Правительством Российской Федерации федеральным органом исполнительной власти в соответствии с Положением, утверждаемым Правительством Российской Федерации.

5. Федеральный орган исполнительной власти, уполномоченный на выработку государственной политики и осуществление нормативно-правового регулирования в области геодезии, картографии и использования геоинформационных технологий, обеспечивает размещение на федеральном портале пространственных данных перечня программных средств геоинформационных систем, соответствующих



требованиям, установленным в соответствии с частью 5 настоящей статьи.";

19) статью 24 изложить в следующей редакции:

**"Статья 24. Защита пространственных данных и иной информации о территории Российской Федерации, ограничения на выполнение геодезических и картографических работ**

1. В целях защиты информации о режимных и других объектах, сведения о которых в соответствии с законодательством Российской Федерации составляют государственную тайну, Правительство Российской Федерации вправе устанавливать особый порядок выполнения геодезических и картографических работ на отдельных территориях, перечень видов работ, на которые распространяется такой особый порядок, перечень таких территорий, а также порядок его подготовки и утверждения.

2. Пространственные данные и иная информация о территории Российской Федерации могут распространяться в установленном порядке без ограничений доступа к ним или в целях обеспечения обороны страны и безопасности государства отдельные пространственные данные могут быть отнесены к сведениям, составляющим государственную тайну, а также к иным пространственным данным ограниченного доступа,

не составляющим государственную тайну (далее — пространственные данные ограниченного доступа).

3. Отнесение пространственных данных и иной информации о территории Российской Федерации к сведениям, составляющим государственную тайну, осуществляется в соответствии с требованиями законодательства Российской Федерации о государственной тайне.

4. Отнесение пространственных данных и иной информации о территории Российской Федерации к пространственным данным ограниченного доступа . осуществляется в соответствии с перечнем указанных сведений, определяемых настоящим Федеральным законом.

5. Пространственными данными ограниченного доступа являются пространственные данные, перечень которых определяется федеральным органом исполнительной власти, осуществляющим функции по выработке государственной политики и нормативно-правовому регулированию в сфере геодезии, картографии и геоинформационных технологий, по согласованию с федеральным органом исполнительной власти, осуществляющим функции по выработке и реализации государственной политики, нормативно-правовому регулированию в области обороны и федеральным органом исполнительной власти,

уполномоченным в области обеспечения безопасности критической информационной инфраструктуры, противодействия иностранным техническим разведкам и технической защиты информации, относящиеся к:

пространственным данным, раскрывающим отдельные свойства местности и объектов местности, в том числе сведения о рельефе местности;

пространственным данным о гидротехнических сооружениях;

пространственным данным о промышленных объектах;

пространственным данным об отдельных дорогах и искусственных дорожных сооружениях;

пространственным данным о геодезических пунктах государственной геодезической сети и нивелирных пунктов государственной нивелирной сети.

## **Статья 2**

В Земельном кодексе Российской Федерации (Собрание законодательства Российской Федерации, 2001, № 44, ст. 4147; 2006, № 23, ст. 2380; № 50, ст. 5279; 2007, № 1, ст. 23; № 21, ст. 2455; 2008, № 29, ст. 3418; 2011, № 29, ст. 4284; 2013, № 27, ст. 3440; № 52, ст. 6976;

2014, № 26, ст. 3377; 2015, № 1, ст. 52; 2016, № 1, ст. 51; № 27, ст. 4294; 2018, № 32, ст. 5134) в подпункте 2 пункта 4 статьи 23 слова "геодезических пунктов государственных геодезических сетей, гравиметрических пунктов, нивелирных пунктов" заменить словами "геодезических пунктов государственной геодезической сети, нивелирных пунктов государственной нивелирной сети, гравиметрических пунктов государственной гравиметрической сети, а также пунктов геодезических сетей специального назначения, создание которых организовано органами государственной власти и местного самоуправления".

### Статья 3

Настоящий Федеральный закон вступает в силу по истечении ста восьмидесяти дней с даты его официального опубликования.

Президент  
Российской Федерации

*Заместитель директора  
ФСТЭК России*

*[Подпись]*

*А. Куц*

*" 30 " января 2020 г.*

Подписанник электронного документа, подписанного ЭП,  
хранится в системе электронного документооборота  
Министерства экономического развития Российской Федерации.

#### СВЕДЕНИЯ О СЕРТИФИКАТЕ ЭП

Сертификат: 00E0036E1B07EDF080E9115F335C4EB822  
Владелец: Тарасенко Оксана Валерьевна  
Действителен: с 18.02.2019 до 18.02.2020



Экз. № 1

ФЕДЕРАЛЬНАЯ СЛУЖБА БЕЗОПАСНОСТИ  
РОССИЙСКОЙ ФЕДЕРАЦИИ  
(ФСБ России)

Заместителю Министра  
экономического развития  
Российской Федерации

31.01.2020 № 860-Кп  
г. Москва

О.В. ТАРАСЕНКО

К № МА-П9-10772 от 10 декабря 2019 г.,  
на № 985-ОТ/Д23и от 20 января 2020 г.

Уважаемая Оксана Валерьевна!

Направляем согласованные проект федерального закона «О внесении изменений в Федеральный закон «О геодезии, картографии и пространственных данных и о внесении изменений в отдельные законодательные акты Российской Федерации» и Земельный кодекс Российской Федерации» и материалы к нему.

Приложение: к вх. № 667 от 23 января 2020 г., на 32 л.

С уважением,

Статс-секретарь –  
заместитель Директора

А. Купряжкин

Минэкономразвития России  
Вх. № 11546  
от 03.02.2020 1+32

Вносится Правительством  
Российской Федерации

Проект

## **ФЕДЕРАЛЬНЫЙ ЗАКОН**

**О внесении изменений в Федеральный закон "О геодезии, картографии и пространственных данных и о внесении изменений в отдельные законодательные акты Российской Федерации" и Земельный кодекс Российской Федерации**

### **Статья 1**

Внести в Федеральный закон от 30 декабря 2015 года № 431-ФЗ "О геодезии, картографии и пространственных данных и о внесении изменений в отдельные законодательные акты Российской Федерации" (Собрание законодательства Российской Федерации, 2016, № 1, ст. 51; 2018, № 32, ст. 5135) следующие изменения:

1) статью 1 после слов "в том числе с использованием" дополнить словом "географических";

2) статью 3 дополнить пунктами 16 – 18 следующего содержания:

"16) геоинформационные технологии – процессы, методы поиска, сбора, хранения, обработки, предоставления, распространения пространственных данных и способы осуществления таких процессов и методов;

17) географические информационные системы (геоинформационные системы) – совокупность пространственных данных, содержащихся в базах данных, и обеспечивающих их обработку геоинформационных технологий и технических средств;

18) геоинформационные программные средства – программы для электронных вычислительных машин, обеспечивающие реализацию геоинформационных технологий.";

3) в статье 5:

а) часть 1 после слов "а также по созданию" дополнить словами ", модернизации и (или) обследованию";

б) часть 2 после слова "включая" дополнить словами "дистанционное зондирование Земли с борта воздушного судна,";

в) в части 4 слова "и картографии" заменить словами ", картографии и использования геоинформационных технологий";

г) часть 5 после слов "и их результатам," дополнить словами ", а также к разработке и реализации геоинформационных технологий в целях обеспечения обороны Российской Федерации,";

д) дополнить частями 7 – 9 следующего содержания:

"7. Методические рекомендации по применению предусмотренных частью 4 настоящей статьи требований к геодезическим

и картографическим работам и их результатам утверждаются федеральным органом исполнительной власти, уполномоченным на оказание государственных услуг в сфере геодезии и картографии.

8. Юридические и физические лица, являющиеся обладателями пространственных данных, полученных в результате выполнения геодезических и картографических работ, в том числе созданных по заказу указанных лиц, вправе предоставлять в соответствии с законодательством об информации, информационных технологиях и защите информации и гражданским законодательством указанные пространственные данные заинтересованным лицам, в том числе за плату.

9. Федеральный орган исполнительной власти, уполномоченный на осуществление функций по выработке государственной политики и нормативно-правовому регулированию в сфере геодезии, картографии и использования геоинформационных технологий, федеральный орган исполнительной власти, осуществляющий функции по выработке и реализации государственной политики, нормативно-правовому регулированию в области обороны, федеральный орган исполнительной власти, уполномоченный на оказание государственных услуг в сфере геодезии и картографии, вправе организовывать выполнение научно-исследовательских и опытно-конструкторских работ в сфере геодезии,



картографии, создания и развития геоинформационных систем и использования геоинформационных технологий.";

4) части 2 и 3 статьи 7 изложить в следующей редакции:

"2. Государственные системы координат, государственная система высот и государственная гравиметрическая система устанавливаются Правительством Российской Федерации на основании результатов определения параметров фигуры и гравитационного поля Земли, иных фундаментальных геодезических параметров в соответствии с утверждаемым Правительством Российской Федерации положением о государственных системах координат, государственной системе высот и государственной гравиметрической системе.

3. Местная система координат устанавливается на основании положения об этой системе, утверждаемого федеральным органом исполнительной власти, уполномоченным на оказание государственных услуг в сфере геодезии и картографии, или его территориальным органом.

[ В целях установления местной системы координат федеральное государственное учреждение, подведомственное федеральному органу исполнительной власти, уполномоченному на оказание государственных услуг в сфере геодезии и картографии, проводит экспертизу проекта положения о местной системе координат и результатов определения

параметров перехода между государственными системами координат и устанавливаемой местной системой координат. Положение об установлении местных систем координат, в том числе порядок проведения указанной экспертизы, определяется федеральным органом исполнительной власти, осуществляющим функции по выработке государственной политики и нормативно-правовому регулированию в сфере геодезии, картографии и использования геоинформационных технологий.";

5) в статье 8:

а) в частях 4 – 6 слова "и картографии" заменить словами ", картографии и использования геоинформационных технологий";

б) в части 7 слова "Нормы плотности размещения" заменить словами "Требования к размещению";

в) в части 8 слова "норм плотности размещения" заменить словами "требований к размещению";

г) часть 9 дополнить абзацем следующего содержания:

"При осуществлении мониторинга характеристик указанных пунктов обеспечиваются автоматизированные сбор, обработка, хранение и распространение сведений о таких характеристиках.";

д) часть 11 изложить в следующей редакции:

"11. Положение о мониторинге характеристик геодезических пунктов государственной геодезической сети, нивелирных пунктов государственной нивелирной сети и гравиметрических пунктов государственной гравиметрической сети, включая состав размещаемых сведений об указанных пунктах, утверждается федеральным органом исполнительной власти, осуществляющим функции по выработке государственной политики и нормативно-правовому регулированию в сфере геодезии, картографии и использования геоинформационных технологий.";

е) часть 14 изложить в следующей редакции:

«14. В целях обеспечения безопасной эксплуатации геодезических пунктов государственной геодезической сети, нивелирных пунктов государственной нивелирной сети и гравиметрических пунктов государственной гравиметрической сети устанавливаются охранные зоны.»;

ж) в части 17:

слова "регулированию в сфере геодезии и картографии" заменить словами "регулированию в сфере геодезии, картографии и использования геоинформационных технологий";

б) в статье 9:

а) часть 7 изложить в следующей редакции:

"7. Лица, осуществляющие создание геодезических сетей специального назначения (за исключением лиц, осуществляющих создание таких сетей для обеспечения выполнения геодезических работ при осуществлении градостроительной деятельности), по завершении создания геодезической сети специального назначения обязаны составить отчет о создании геодезической сети специального назначения и каталог координат геодезических пунктов указанной сети и передать такие отчет и каталог в федеральный фонд пространственных данных или фонд пространственных данных федерального органа исполнительной власти, осуществляющего функции по выработке и реализации государственной политики, нормативно-правовому регулированию в области обороны, в случае, если создание геодезической сети специального назначения организовано федеральным органом исполнительной власти, осуществляющим функции по выработке и реализации государственной политики, нормативно-правовому регулированию в области обороны.

В целях включения в федеральный фонд пространственных данных отчета о создании геодезической сети специального назначения и каталога координат геодезических пунктов указанной сети федеральное

государственное учреждение, подведомственное федеральному органу исполнительной власти, уполномоченному на оказание государственных услуг в сфере геодезии и картографии, проводит экспертизу таких отчета и каталога на соответствие таких отчета и каталога установленным в соответствии с настоящим Федеральным законом требованиям к их форме и составу в порядке, установленном федеральным органом исполнительной власти, осуществляющим функции по выработке государственной политики и нормативно-правовому регулированию в сфере геодезии, картографии и использования геоинформационных технологий. Заключение указанной экспертизы о соответствии таких отчета и каталога установленным требованиям к их форме и составу является основанием для включения отчета о создании геодезической сети специального назначения и каталога координат геодезических пунктов указанной сети в федеральный фонд пространственных данных. В случае если заключение экспертизы не подтверждает соответствие отчета о создании геодезической сети специального назначения и каталога координат геодезических пунктов указанной сети установленным требованиям к их форме и составу, такие отчет и каталог не подлежат передаче и включению в федеральный фонд пространственных данных.";

б) в частях 10, 12 и 14 слова "и картографии" заменить словами ", картографии и использования геоинформационных технологий";

в) дополнить частями 15 – 18 следующего содержания:

"15. Правообладатели объектов недвижимости, на которых находятся геодезические пункты геодезических сетей специального назначения, создание которых организовано органами государственной власти и органами местного самоуправления, или части указанных пунктов, обязаны уведомлять федеральный орган исполнительной власти, уполномоченный на оказание государственных услуг в сфере геодезии и картографии, обо всех случаях повреждения или уничтожения указанных пунктов, предоставлять возможность подъезда (подхода) к ним при выполнении геодезических и картографических работ, а также при проведении ремонта и восстановления указанных пунктов.

16. Лица, выполняющие геодезические и картографические работы, в ходе которых выявляются случаи повреждения или уничтожения геодезических пунктов геодезических сетей специального назначения, создание которых организовано органами государственной власти и местного самоуправления, обязаны уведомлять федеральный орган исполнительной власти, уполномоченный на оказание государственных услуг в сфере геодезии и картографии, обо всех таких случаях.

17. Порядок уведомления лицами, выполняющими геодезические и картографические работы, а также правообладателями объектов недвижимости, на которых находятся геодезические пункты геодезических сетей специального назначения, создание которых организовано органами государственной власти и местного самоуправления, федерального органа исполнительной власти, уполномоченного на оказание государственных услуг в сфере геодезии и картографии, о случаях повреждения или уничтожения геодезических пунктов геодезических сетей специального назначения, создание которых организовано органами государственной власти и местного самоуправления устанавливается федеральным органом исполнительной власти, осуществляющим функции по выработке государственной политики и нормативно-правовому регулированию в сфере геодезии, картографии и использования геоинформационных технологий.

18. Возмещение Российской Федерации, субъектам Российской Федерации, муниципальным образованиям вреда, причиненного геодезическим пунктам сетей специального назначения, создание которых организовано органами государственной власти и местного самоуправления, осуществляется лицами, причинившими вред, в соответствии с гражданским законодательством";

7) в статье 10:

а) часть 6 изложить в следующей редакции:

"6. Предоставление физическим и юридическим лицам, органам государственной власти и органам местного самоуправления пространственных данных и материалов, содержащихся в государственных фондах пространственных данных, осуществляется на основании договоров, заключаемых в порядке, установленном гражданским законодательством, за плату, за исключением случаев предоставления указанных пространственных данных и материалов для выполнения задач в области обороны, а также иных случаев, установленных актом Президента Российской Федерации и федеральными законами."

б) в части 7 слова "и способы предоставления" заменить словами ", способы предоставления и условия использования предоставленных";

в) в части 8 слова "и картографии" заменить словами ", картографии и использования геоинформационных технологий";

г) дополнить частями 9 – 11 следующего содержания:

"9. При ведении государственных фондов пространственных данных по решению органа государственной власти, в ведении которого



находится указанный фонд, могут использоваться географические информационные системы.

10. В государственные фонды пространственных данных включаются только достоверные пространственные данные и материалы, полученные в результате выполнения геодезических и картографических работ.

11. Подтверждение достоверности пространственных данных и материалов, полученных в результате выполнения геодезических и картографических работ, осуществляется фондодержателем соответствующего государственного фонда пространственных данных. Положение о подтверждении достоверности пространственных данных и материалов, полученных в результате выполнения геодезических и картографических работ, утверждается Правительством Российской Федерации.";

8) в части 1 статьи 11 после слов "государственной гравиметрической сети," дополнить словами "отчеты о создании геодезических сетей специального назначения и каталоги координат геодезических пунктов указанных сетей,";

9) в части 3 статьи 13:

слова "и предоставления физическим и юридическим лицам содержащихся в нем пространственных данных и материалов" исключить;

слова "и картографии" заменить словами ", картографии и использования геоинформационных технологий";

10) в статье 14:

а) в частях 4 и 5 слова "и картографии" заменить словами ", картографии и использования геоинформационных технологий";

б) дополнить частью 6 следующего содержания:

"6. Предоставление физическим и юридическим лицам сведений о пространственных данных (пространственных метаданных), не содержащих сведений, составляющих государственную или иную охраняемую законом тайну, осуществляется с использованием федерального портала пространственных данных, а органам государственной власти и местного самоуправления – с использованием единой системы межведомственного электронного взаимодействия.";

11) в статье 15:

а) часть 1 изложить в следующей редакции:

"1. В результате выполнения картографических работ создаются карты, планы, ортофотокарты, ортофотопланы, единая электронная картографическая основа и иные картографические материалы, виды которых устанавливаются федеральным органом исполнительной власти, осуществляющим функции по выработке государственной политики и нормативно-правовому регулированию в сфере геодезии, картографии и использования геоинформационных технологий, по согласованию с федеральным органом исполнительной власти, осуществляющим функции по выработке и реализации государственной политики, нормативно-правовому регулированию в области обороны.";

б) в части 9 слова "и картографии" заменить словами ", картографии и использования геоинформационных технологий";

12) в статье 16:

а) часть 5 изложить в следующей редакции:

"5. Положение об обновлении государственных топографических карт и государственных топографических планов, а также масштабы, в которых они создаются, устанавливаются Правительством Российской Федерации.";

б) в части 6 слова "и картографии" заменить словами ", картографии и использования геоинформационных технологий";

13) в части 3 статьи 17 слова "и картографии" заменить словами ", картографии и использования геоинформационных технологий";

14) в статье 18:

а) часть 1:

после слов "охраняемой законом тайне," дополнить словами "в том числе официальной статистической информации,";

после слов "(далее – перечень пространственных сведений)" дополнить словами ", их состав и требования к их обновлению. При невозможности представить сведения с использованием координат указываются адреса объектов адресации, подлежащих представлению с использованием координат";

б) в части 2 слова "и картографии" заменить словами ", картографии и использования геоинформационных технологий";

в) часть 4 изложить в следующей редакции:

"4. Доступ к сведениям, включенным в перечень пространственных сведений, предоставляется органам государственной власти и органам местного самоуправления, подведомственным им государственным и муниципальным учреждениям с использованием единой системы межведомственного электронного взаимодействия, а иным юридическим и физическим лицам – с использованием федерального портала

пространственных данных или региональных порталов пространственных данных. С целью предоставления заинтересованным лицам доступа к сведениям, включенным в перечень пространственных сведений, органы государственной власти Российской Федерации обеспечивают размещение таких сведений, находящихся в их распоряжении, на своих официальных сайтах в информационно-телекоммуникационной сети "Интернет" и на федеральном портале пространственных данных, органы государственной власти субъектов Российской Федерации обеспечивают размещение таких сведений, находящихся в их распоряжении, на своих официальных сайтах в информационно-телекоммуникационной сети "Интернет", на федеральном и региональных порталах пространственных данных, органы местного самоуправления обеспечивают размещение таких сведений, находящихся в их распоряжении, на своих официальных сайтах в информационно-телекоммуникационной сети "Интернет" и на региональных порталах пространственных данных.";

г) часть 5 изложить в следующей редакции:

"5. Порядок и способы предоставления физическим и юридическим лицам доступа к сведениям, включенным в перечень пространственных сведений, требования к формату их представления в электронной форме

определяются федеральным органом исполнительной власти, осуществляющим функции по выработке государственной политики и нормативно-правовому регулированию в сфере геодезии, картографии и использования геоинформационных технологий.";

15) в статье 19:

а) в части 1 слово "развитие" заменить словом "модернизацию";

б) в части 4 слова "и картографии" заменить словами ", картографии и использования геоинформационных технологий";

16) в статье 20:

а) в части 4 слова "и картографии" заменить словами ", картографии и использования геоинформационных технологий";

б) в части 5 слова "и картографии" заменить словами ", картографии и использования геоинформационных технологий";

в) часть 6 дополнить предложением следующего содержания: "Сведения единой электронной картографической основы предоставляются на основании договора, заключенного в соответствии с гражданским законодательством.";

г) пункт 1 части 7 после слов "такого заявления" дополнить словами ", а также условия использования предоставленных сведений единой электронной картографической основы";

д) в части 8 слова "и картографии" заменить словами ", картографии и использования геоинформационных технологий";

е) в части 10 слова "и картографии" заменить словами ", картографии и использования геоинформационных технологий";

17) в статье 22:

а) в части 2:

в пункте 2 после слов "пунктов геодезических сетей специального назначения" дополнить словами "создание которых организовано органами государственной власти и местного самоуправления,";

б) часть 4 изложить в следующей редакции:

"4. Органы федерального государственного надзора в области геодезии и картографии в порядке, установленном уполномоченным Правительством Российской Федерации федеральным органом исполнительной власти, осуществляют экспертизу результатов геодезических и (или) картографических работ и подготавливают заключения о наличии в результатах геодезических и (или) картографических работ сведений, составляющих государственную тайну, а также иных пространственных данных ограниченного доступа.";

в) дополнить частью 4.1 следующего содержания:

"4.1. Форма заявления о проведении экспертизы результатов геодезических и (или) картографических работ на наличие сведений, составляющих государственную тайну, а также иных пространственных данных ограниченного доступа и формы заключения и уведомления о наличии в результатах геодезических и (или) картографических работ сведений, составляющих государственную тайну, а также иных пространственных данных ограниченного доступа устанавливаются уполномоченным Правительством Российской Федерации федеральным органом исполнительной власти.";

18) статью 23 изложить в следующей редакции:

**"Статья 23. Особенности организации картографической деятельности, использования геоинформационных программных средств**

1. При осуществлении картографической деятельности для нужд органов государственной власти и органов местного самоуправления обязательно должны использоваться пространственные данные и материалы, содержащиеся в федеральном фонде пространственных данных, а с 1 января 2018 года – также сведения единой электронной картографической основы.

2. Юридические лица, указанные в пунктах 1 – 3 части 2 статьи 1 Федерального закона от 18 июля 2011 года № 223-ФЗ "О закупках



товаров, работ, услуг отдельными видами юридических лиц", при выполнении или закупке геодезических и картографических работ обязаны:

передавать в порядке, предусмотренном в соответствии с частью 4 статьи 14 настоящего Федерального закона, в федеральный фонд пространственных данных сведения о пространственных данных (пространственные метаданные) в отношении пространственных данных и материалов, полученных в результате выполнения или закупки указанных работ;

обеспечить доступ на основании договора заинтересованных лиц к пространственным данным и материалам, полученным в результате выполнения указанных работ, включая предоставление им таких материалов и пространственных данных;

использовать геоинформационные программные средства, соответствующие требованиям, установленным в соответствии с частью 5 настоящей статьи.

3. Условия договора, на основании которого обеспечивается доступ заинтересованных лиц к пространственным данным и материалам, полученным в результате заказа или выполнения юридическими лицами, указанными в пунктах 1 – 3 части 2 статьи 1 Федерального закона

от 18 июля 2011 года № 223-ФЗ "О закупках товаров, работ, услуг отдельными видами юридических лиц" геодезических и картографических работ, в том числе стоимость предоставления указанных пространственных данных и материалов не могут устанавливаться исходя из преимуществ отдельных заинтересованных лиц или оказания им предпочтения, за исключением случаев, если законом или иными правовыми актами допускается предоставление льгот отдельным категориям заинтересованным лиц.

Отказ лица, указанного в пунктах 1 – 3 части 2 статьи 1 Федерального закона от 18 июля 2011 года № 223-ФЗ "О закупках товаров, работ, услуг отдельными видами юридических лиц", от заключения такого договора при наличии возможности предоставить заинтересованному лицу соответствующие пространственные данные и материалы в случае соответствующего обращения указанного заинтересованного лица не допускается.

4. Органы государственной власти и органы местного самоуправления, а также подведомственные им организации, осуществляющие использование геоинформационных программных средств для обработки пространственных данных в целях осуществления своих полномочий, обязаны использовать геоинформационные

программные средства, соответствующие требованиям к геоинформационным программным средствам и их разработчикам, установленным федеральным органом исполнительной власти, уполномоченным на выработку государственной политики и осуществление нормативно-правового регулирования в области геодезии, картографии и использования геоинформационных технологий. Соответствие указанных геоинформационных программных средств, а также разработчиков указанных геоинформационных программных средств установленным в соответствии с настоящим Федеральным законом требованиям проверяется уполномоченным Правительством Российской Федерации федеральным органом исполнительной власти в соответствии с Положением, утверждаемым Правительством Российской Федерации.

5. Федеральный орган исполнительной власти, уполномоченный на выработку государственной политики и осуществление нормативно-правового регулирования в области геодезии, картографии и использования геоинформационных технологий, обеспечивает размещение на федеральном портале пространственных данных перечня программных средств геоинформационных систем, соответствующих

требованиям, установленным в соответствии с частью 5 настоящей статьи.";

19) статью 24 изложить в следующей редакции:

**"Статья 24. Защита пространственных данных и иной информации о территории Российской Федерации, ограничения на выполнение геодезических и картографических работ**

1. В целях защиты информации о режимных и других объектах, сведения о которых в соответствии с законодательством Российской Федерации составляют государственную тайну, Правительство Российской Федерации вправе устанавливать особый порядок выполнения геодезических и картографических работ на отдельных территориях, перечень видов работ, на которые распространяется такой особый порядок, перечень таких территорий, а также порядок его подготовки и утверждения.

2. Пространственные данные и иная информация о территории Российской Федерации могут распространяться в установленном порядке без ограничений доступа к ним или в целях обеспечения обороны страны и безопасности государства отдельные пространственные данные могут быть отнесены к сведениям, составляющим государственную тайну, а также к иным пространственным данным ограниченного доступа,

не составляющим государственную тайну (далее — пространственные данные ограниченного доступа).

3. Отнесение пространственных данных и иной информации о территории Российской Федерации к сведениям, составляющим государственную тайну, осуществляется в соответствии с требованиями законодательства Российской Федерации о государственной тайне.

4. Отнесение пространственных данных и иной информации о территории Российской Федерации к пространственным данным ограниченного доступа осуществляется в соответствии с перечнем указанных сведений, определяемых настоящим Федеральным законом.

5. Пространственными данными ограниченного доступа являются пространственные данные, перечень которых определяется федеральным органом исполнительной власти, осуществляющим функции по выработке государственной политики и нормативно-правовому регулированию в сфере геодезии, картографии и геоинформационных технологий, по согласованию с федеральным органом исполнительной власти, осуществляющим функции по выработке и реализации государственной политики, нормативно-правовому регулированию в области обороны и федеральным органом исполнительной власти,

уполномоченным в области обеспечения безопасности критической информационной инфраструктуры, противодействия иностранным техническим разведкам и технической защиты информации, относящиеся к:

пространственным данным, раскрывающим отдельные свойства местности и объектов местности, в том числе сведения о рельефе местности;

пространственным данным о гидротехнических сооружениях;

пространственным данным о промышленных объектах;

пространственным данным об отдельных дорогах и искусственных дорожных сооружениях;

пространственным данным о геодезических пунктах государственной геодезической сети и нивелирных пунктов государственной нивелирной сети.

## **Статья 2**


В Земельном кодексе Российской Федерации (Собрание законодательства Российской Федерации, 2001, № 44, ст. 4147; 2006, № 23, ст. 2380; № 50, ст. 5279; 2007, № 1, ст. 23; № 21, ст. 2455; 2008, № 29, ст. 3418; 2011, № 29, ст. 4284; 2013, № 27, ст. 3440; № 52, ст. 6976;

2014, № 26, ст. 3377; 2015, № 1, ст. 52; 2016, № 1, ст. 51; № 27, ст. 4294; 2018, № 32, ст. 5134) в подпункте 2 пункта 4 статьи 23 слова "геодезических пунктов государственных геодезических сетей, гравиметрических пунктов, нивелирных пунктов" заменить словами "геодезических пунктов государственной геодезической сети, нивелирных пунктов государственной нивелирной сети, гравиметрических пунктов государственной гравиметрической сети, а также пунктов геодезических сетей специального назначения, создание которых организовано органами государственной власти и местного самоуправления".

### Статья 3

Настоящий Федеральный закон вступает в силу по истечении ста восьмидесяти дней с даты его официального опубликования.

Президент  
Российской Федерации



Подлинник электронного документа, подписанного ЭП,  
хранится в системе электронного документооборота  
Министерства экономического развития Российской Федерации.


СВЕДЕНИЯ О СЕРТИФИКАТЕ ЭП

Сертификат: 00E0036E1807E0F080E9115F335C4EB822  
Владелец: Тарасенко Оксана Валерьевна  
Действителен: с 18.02.2019 до 18.02.2020

## ПЕРЕЧЕНЬ

**федеральных законов, подлежащих признанию утратившими силу, приостановлению, изменению или принятию в связи с принятием Федерального закона «О внесении изменений в Федеральный закон «О геодезии, картографии и пространственных данных и о внесении изменений в отдельные законодательные акты Российской Федерации» и Земельный кодекс Российской Федерации»**

Принятие Федерального закона «О внесении изменений в Федеральный закон «О геодезии, картографии и пространственных данных и о внесении изменений в отдельные законодательные акты Российской Федерации» и Земельный кодекс Российской Федерации» не повлечет за собой признания утратившими силу, приостановления, изменения или принятия других федеральных законов.



Подлинник электронного документа, подписанного ЭП,  
хранится в системе электронного документооборота  
Министерства экономического развития Российской Федерации.

СВЕДЕНИЯ О СЕРТИФИКАТЕ ЭП

Сертификат: 00E0036E1B07E0F080E9115F335C4EB822  
Владелец: Тарасенко Оксана Валерьевна  
Действителен: с 18.02.2019 до 18.02.2020



## ПЕРЕЧЕНЬ

**нормативных правовых актов Президента Российской Федерации, Правительства Российской Федерации и федеральных органов исполнительной власти, подлежащих признанию утратившими силу, приостановлению, изменению или принятию в связи с принятием Федерального закона «О внесении изменений в Федеральный закон «О геодезии, картографии и пространственных данных и о внесении изменений в отдельные законодательные акты Российской Федерации» и Земельный кодекс Российской Федерации»**


№ п/п	Наименование проекта нормативного правового акта	Обоснование необходимости подготовки	Срок подготовки (с момента принятия законопроекта во втором чтении)	Исполнители
1	Постановление Правительства Российской Федерации «Об утверждении Положения о государственных системах координат, государственной системы высот и государственной гравиметрической системы и о признании утратившим силу постановления Правительства Российской Федерации от 24 ноября 2016 г. № 1240 «Об установлении государственных систем координат, государственной системы высот и государственной гравиметрической системы»	Пункт 4 статьи 1	6 мес.	Минэкономразвития России, Минобороны России, Росреестр
2	Постановление Правительства Российской Федерации «Об установлении требований к размещению на территории Российской Федерации геодезических пунктов государственной геодезической сети, нивелирных пунктов государственной нивелирной сети и гравиметрических пунктов государственной гравиметрической сети»	Подпункт «б» пункта 5 статьи 1	6 мес.	Минэкономразвития России, Минобороны России, Росреестр
3	Постановление Правительства Российской Федерации «О внесении изменений в постановление Правительства Российской Федерации от 4 марта 2017 г. № 262 «Об утверждении Правил предоставления пространственных данных и материалов, содержащихся в государственных фондах пространственных данных, в том числе правил подачи заявления о предоставлении указанных пространственных данных и материалов, включая форму такого заявления и состав прилагаемых к нему документов»	Подпункт «б» пункта 7 статьи 1	6 мес.	Минэкономразвития России, Минобороны России, Росреестр
4	Постановление Правительства Российской Федерации «Об утверждении Положения о подтверждении достоверности пространственных данных и материалов, полученных в результате выполнения геодезических и картографических работ»	Подпункт «г» пункта 7 статьи 1	6 мес.	Минэкономразвития России, Минобороны России, Росреестр

5	Постановление Правительства Российской Федерации «Об определении уполномоченного органа на осуществление нормативно-правового регулирования в области использования геоинформационных технологий»	Статья 1	6 мес.	Минэкономразвития России
6	Постановление Правительства Российской Федерации «Об утверждении Положения об обновлении государственных топографических карт и государственных топографических планов, а также масштабов, в которых они создаются, и о признании утратившим силу постановления Правительства Российской Федерации от 12 ноября 2016 г. № 1174 «Об установлении требований к периодичности обновления государственных топографических карт и государственных топографических планов, а также масштабов, в которых они создаются»	Пункт 12 статьи 1	6 мес.	Минэкономразвития России, Минобороны России, Росреестр
7	Постановление Правительства Российской Федерации «Об утверждении перечня находящихся в распоряжении органов государственной власти и органов местного самоуправления сведений, подлежащих представлению с использованием координат, их состава и требований к обновлению»	Подпункт «а» пункта 14 статьи 1	6 мес.	Минэкономразвития России, Минобороны России, Росреестр
8	Постановление Правительства Российской Федерации «О внесении изменений в постановление Правительства Российской Федерации от 15 декабря 2016 г. № 1370 «Об утверждении Правил предоставления заинтересованным лицам сведений единой электронной картографической основы»	Подпункт «в» пункта 16 статьи 1	6 мес.	Минэкономразвития России, Росреестр
9	Постановление Правительства Российской Федерации «Об определении федерального органа исполнительной власти, уполномоченном на установление порядка осуществления экспертизы результатов геодезических и (или) картографических работ и подготовки заключения о наличии в результатах геодезических и (или) картографических работ сведений, составляющих государственную тайну, а также иных пространственных данных ограниченного доступа и о признании утратившим силу постановления Правительства Российской Федерации от 30 августа 2016 г. № 862 «О федеральном органе исполнительной власти, уполномоченном на установление порядка подготовки заключений о наличии в результатах геодезических и картографических работ сведений, составляющих государственную тайну»	Подпункт «б» пункта 17 статьи 1	6 мес.	Минэкономразвития России, Минобороны России, Росреестр

10	Постановление Правительства Российской Федерации «Об определении федерального органа исполнительной власти, уполномоченного на утверждение формы заявления о проведении экспертизы результатов геодезических и (или) картографических работ и формы заключения о наличии в результатах геодезических и картографических работ сведений, составляющих государственную тайну, а также иных пространственных данных ограниченного доступа»	Подпункт «в» пункта 17 статьи 1	6 мес.	Минэкономразвития России, Минобороны России, Росреестр
11	Постановление Правительства Российской Федерации «Об определении уполномоченного органа исполнительной власти на проверку геоинформационных программных средств, а также разработчиков геоинформационных программных средств установленным требованиям и об утверждении Положения о соответствии геоинформационных программных средств, а также разработчиков указанных геоинформационных программных средств установленным требованиям»	Пункт 18 статьи 1	6 мес.	Минэкономразвития России, Минобороны России, Росреестр
12	Постановление Правительства Российской Федерации «О внесении изменений в постановление Правительства Российской Федерации от 9 февраля 2017 г. № 159 «Об утверждении Правил выполнения геодезических и картографических работ на отдельных территориях Российской Федерации и о признании утратившими силу некоторых постановлений Правительства Российской Федерации»	Пункт 19 статьи 1	6 мес.	Минэкономразвития России, Минобороны России, Росреестр
13	Распоряжение Правительства Российской Федерации «О признании утратившим силу распоряжения Правительства Российской Федерации 3 ноября 2016 г. № 2347-р»	Подпункт «б» пункта 5 статьи 1	6 мес.	Минэкономразвития России, Росреестр
14	Распоряжение Правительства Российской Федерации «О признании утратившим силу распоряжения Правительства Российской Федерации 9 февраля 2017 г. № 232-р»	Подпункт «а» пункта 14 статьи 1	6 мес.	Минэкономразвития России, Росреестр
15	Приказ Минэкономразвития России «Об утверждении Положения об установлении местных систем координат, в том числе порядка проведения экспертизы проекта положения о местной системе координат и результатов определения параметров перехода между государственными системами координат и устанавливаемой местной системой координат»	Пункт 4 статьи 1	6 мес.	Минэкономразвития России, Росреестр
16	Приказ Минэкономразвития России «Об утверждении Положения о мониторинге характеристик геодезических пунктов государственной геодезической сети, нивелирных пунктов государственной нивелирной сети и гравиметрических пунктов государственной гравиметрической сети, включая состав размещаемых сведений об указанных пунктах»	Подпункт «д» пункта 5 статьи 1	6 мес.	Минэкономразвития России, Росреестр

17	Приказ Минэкономразвития России «Об утверждении Порядка проведения экспертизы отчета о создании геодезической сети специального назначения и каталога координат геодезических пунктов указанной сети»	Подпункт «а» пункта 6 статьи 1	6 мес.	Минэкономразвития России, Росреестр
18	Приказ Минэкономразвития России «Об установлении порядка уведомления правообладателями объектов недвижимости, на которых находятся геодезические пункты геодезических сетей специального назначения, создание которых организовано органами государственной власти и местного самоуправления, а также лицами, выполняющими геодезические и картографические работы, федерального органа исполнительной власти, уполномоченного на оказание государственных услуг в сфере геодезии и картографии, о случаях повреждения или уничтожения геодезических пунктов геодезических сетей специального назначения, создание которых организовано органами государственной власти и местного самоуправления»	Подпункт «в» пункта 6 статьи 1.	6 мес.	Минэкономразвития России, Росреестр
19	Приказ Минэкономразвития России «Об установлении видов иных картографических материалов, создаваемых в результате выполнения картографических работ»	Подпункт «а» пункта 11 статьи 1	6 мес.	Минэкономразвития России, Минобороны России, Росреестр
20	Приказ Минэкономразвития России «Об установлении порядка и способов предоставления физическим и юридическим лицам доступа к сведениям, включенным в перечень пространственных сведений, требований к формату их представления в электронной форме»	Подпункт «г» пункта 14 статьи 1	6 мес.	Минэкономразвития России, Минобороны России, Росреестр
21	Приказ уполномоченного федерального органа исполнительной власти «Об установлении порядка осуществления экспертизы результатов геодезических и (или) картографических работ и подготовки заключения о наличии в результатах геодезических и (или) картографических работ сведений, составляющих государственную тайну, а также иных пространственных данных ограниченного доступа»	Подпункт «б» пункта 17 статьи 1	6 мес.	Уполномоченный орган, Росреестр
22	Приказ уполномоченного федерального органа исполнительной власти «Об утверждении формы заявления о проведении экспертизы результатов геодезических и (или) картографических работ на наличие сведений, составляющих государственную тайну, а также иных пространственных данных ограниченного доступа и формы заключения и уведомления о наличии в результатах геодезических и (или) картографических работ сведений, составляющих государственную тайну, а также иных пространственных данных ограниченного доступа»	Подпункт «в» пункта 17 статьи 1	6 мес.	Уполномоченный орган, Росреестр

23	Приказ Минэкономразвития России «Об установлении требований к геоинформационным программным средствам, используемым для обработки пространственных данных, и их разработчикам»	Пункт 18 статьи 1	6 мес.	Минэкономразвития России, Минобороны России, Росреестр
24	Приказ Минэкономразвития России «Об утверждении Перечня пространственных данных ограниченного доступа»	Пункт 19 статьи 1	6 мес.	Минэкономразвития России, Минобороны России, Росреестр ФСТЭК России



Подлинник электронного документа, подписанного ЭП,  
хранится в системе электронного документооборота  
Министерства экономического развития Российской Федерации.

СВЕДЕНИЯ О СЕРТИФИКАТЕ ЭП

Сертификат: 00E0036E1B07E0FD80E9115F3335C4EB822  
Владелец: Тарасенко Оксана Валерьевна  
Действителен: с 18.02.2019 до 18.02.2020



МИНИСТЕРСТВО ОБОРОНЫ  
РОССИЙСКОЙ ФЕДЕРАЦИИ  
(МИНОБОРОНЫ РОССИИ)

ПЕРВЫЙ ЗАМЕСТИТЕЛЬ  
МИНИСТРА ОБОРОНЫ

г. Москва, 119160

«28» января 2020 г. № 3071/189

На № 985-ОТ/Д23и от 20 января 2020 г.

Министерство экономического развития  
Российской Федерации

Доработанный проект федерального закона «О внесении изменений в Федеральный закон «О геодезии, картографии и пространственных данных и о внесении изменений в отдельные законодательные акты Российской Федерации» и Земельный кодекс Российской Федерации» (далее – законопроект) Минобороны России рассмотрен и согласовывается с учетом внесения следующих изменений в пункт 18 статьи 1 законопроекта:

- 1) в абзацах 7 и 11 цифру «5» заменить на цифру «4»;
- 2) абзац 10 после слов «и использования геоинформационных технологий» дополнить словами «по согласованию с федеральным органом исполнительной власти, осуществляющим функции по выработке и реализации государственной политики, нормативно-правовому регулированию в области обороны».

В.Герасимов

## **ФЕДЕРАЛЬНЫЙ ЗАКОН**

**О внесении изменений в Федеральный закон "О геодезии, картографии и пространственных данных и о внесении изменений в отдельные законодательные акты Российской Федерации" и Земельный кодекс Российской Федерации**

### **Статья 1**

Внести в Федеральный закон от 30 декабря 2015 года № 431-ФЗ "О геодезии, картографии и пространственных данных и о внесении изменений в отдельные законодательные акты Российской Федерации" (Собрание законодательства Российской Федерации, 2016, № 1, ст. 51; 2018, № 32, ст. 5135) следующие изменения:

1) статью 1 после слов "в том числе с использованием" дополнить словом "географических";

2) статью 3 дополнить пунктами 16 – 18 следующего содержания:

"16) геоинформационные технологии – процессы, методы поиска, сбора, хранения, обработки, предоставления, распространения пространственных данных и способы осуществления таких процессов и методов;

17) географические информационные системы (геоинформационные системы) – совокупность пространственных данных, содержащихся в базах данных, и обеспечивающих их обработку геоинформационных технологий и технических средств;

18) геоинформационные программные средства – программы для электронных вычислительных машин, обеспечивающие реализацию геоинформационных технологий.";

3) в статье 5:

а) часть 1 после слов "а также по созданию" дополнить словами ", модернизации и (или) обследованию";

б) часть 2 после слова "включая" дополнить словами "дистанционное зондирование Земли с борта воздушного судна,";

в) в части 4 слова "и картографии" заменить словами ", картографии и использования геоинформационных технологий";

г) часть 5 после слов "и их результатам," дополнить словами ", а также к разработке и реализации геоинформационных технологий в целях обеспечения обороны Российской Федерации,";

д) дополнить частями 7 – 9 следующего содержания:

"7. Методические рекомендации по применению предусмотренных частью 4 настоящей статьи требований к геодезическим



и картографическим работам и их результатам утверждаются федеральным органом исполнительной власти, уполномоченным на оказание государственных услуг в сфере геодезии и картографии.

8. Юридические и физические лица, являющиеся обладателями пространственных данных, полученных в результате выполнения геодезических и картографических работ, в том числе созданных по заказу указанных лиц, вправе предоставлять в соответствии с законодательством об информации, информационных технологиях и защите информации и гражданским законодательством указанные пространственные данные заинтересованным лицам, в том числе за плату.

9. Федеральный орган исполнительной власти, уполномоченный на осуществление функций по выработке государственной политики и нормативно-правовому регулированию в сфере геодезии, картографии и использования геоинформационных технологий, федеральный орган исполнительной власти, осуществляющий функции по выработке и реализации государственной политики, нормативно-правовому регулированию в области обороны, федеральный орган исполнительной власти, уполномоченный на оказание государственных услуг в сфере геодезии и картографии, вправе организовывать выполнение научно-исследовательских и опытно-конструкторских работ в сфере геодезии,

картографии, создания и развития геоинформационных систем и использования геоинформационных технологий.";

4) части 2 и 3 статьи 7 изложить в следующей редакции:

"2. Государственные системы координат, государственная система высот и государственная гравиметрическая система устанавливаются Правительством Российской Федерации на основании результатов определения параметров фигуры и гравитационного поля Земли, иных фундаментальных геодезических параметров в соответствии с утверждаемым Правительством Российской Федерации положением о государственных системах координат, государственной системе высот и государственной гравиметрической системе.

3. Местная система координат устанавливается на основании положения об этой системе, утверждаемого федеральным органом исполнительной власти, уполномоченным на оказание государственных услуг в сфере геодезии и картографии, или его территориальным органом. В целях установления местной системы координат федеральное государственное учреждение, подведомственное федеральному органу исполнительной власти, уполномоченному на оказание государственных услуг в сфере геодезии и картографии, проводит экспертизу проекта положения о местной системе координат и результатов определения

параметров перехода между государственными системами координат и устанавливаемой местной системой координат. Положение об установлении местных систем координат, в том числе порядок проведения указанной экспертизы, определяется федеральным органом исполнительной власти, осуществляющим функции по выработке государственной политики и нормативно-правовому регулированию в сфере геодезии, картографии и использования геоинформационных технологий.";

5) в статье 8:

а) в частях 4 – 6 слова "и картографии" заменить словами ", картографии и использования геоинформационных технологий";

б) в части 7 слова "Нормы плотности размещения" заменить словами "Требования к размещению";

в) в части 8 слова "норм плотности размещения" заменить словами "требований к размещению";

г) часть 9 дополнить абзацем следующего содержания:

"При осуществлении мониторинга характеристик указанных пунктов обеспечиваются автоматизированные сбор, обработка, хранение и распространение сведений о таких характеристиках.";

д) часть 11 изложить в следующей редакции:

"11. Положение о мониторинге характеристик геодезических пунктов государственной геодезической сети, нивелирных пунктов государственной нивелирной сети и гравиметрических пунктов государственной гравиметрической сети, включая состав размещаемых сведений об указанных пунктах, утверждается федеральным органом исполнительной власти, осуществляющим функции по выработке государственной политики и нормативно-правовому регулированию в сфере геодезии, картографии и использования геоинформационных технологий.";

е) часть 14 изложить в следующей редакции:

«14. В целях обеспечения безопасной эксплуатации геодезических пунктов государственной геодезической сети, нивелирных пунктов государственной нивелирной сети и гравиметрических пунктов государственной гравиметрической сети устанавливаются охранные зоны.»;

ж) в части 17:

слова "регулированию в сфере геодезии и картографии" заменить словами "регулированию в сфере геодезии, картографии и использования геоинформационных технологий";

б) в статье 9:

а) часть 7 изложить в следующей редакции:

"7. Лица, осуществляющие создание геодезических сетей специального назначения (за исключением лиц, осуществляющих создание таких сетей для обеспечения выполнения геодезических работ при осуществлении градостроительной деятельности), по завершении создания геодезической сети специального назначения обязаны составить отчет о создании геодезической сети специального назначения и каталог координат геодезических пунктов указанной сети и передать такие отчет и каталог в федеральный фонд пространственных данных или фонд пространственных данных федерального органа исполнительной власти, осуществляющего функции по выработке и реализации государственной политики, нормативно-правовому регулированию в области обороны, в случае, если создание геодезической сети специального назначения организовано федеральным органом исполнительной власти, осуществляющим функции по выработке и реализации государственной политики, нормативно-правовому регулированию в области обороны.

В целях включения в федеральный фонд пространственных данных отчета о создании геодезической сети специального назначения и каталога координат геодезических пунктов указанной сети федеральное

государственное учреждение, подведомственное федеральному органу исполнительной власти, уполномоченному на оказание государственных услуг в сфере геодезии и картографии, проводит экспертизу таких отчета и каталога на соответствие таких отчета и каталога установленным в соответствии с настоящим Федеральным законом требованиям к их форме и составу в порядке, установленном федеральным органом исполнительной власти, осуществляющим функции по выработке государственной политики и нормативно-правовому регулированию в сфере геодезии, картографии и использования геоинформационных технологий. Заключение указанной экспертизы о соответствии таких отчета и каталога установленным требованиям к их форме и составу является основанием для включения отчета о создании геодезической сети специального назначения и каталога координат геодезических пунктов указанной сети в федеральный фонд пространственных данных. В случае если заключение экспертизы не подтверждает соответствие отчета о создании геодезической сети специального назначения и каталога координат геодезических пунктов указанной сети установленным требованиям к их форме и составу, такие отчет и каталог не подлежат передаче и включению в федеральный фонд пространственных данных.";

б) в частях 10, 12 и 14 слова "и картографии" заменить словами ", картографии и использования геоинформационных технологий";

в) дополнить частями 15 – 18 следующего содержания:

"15. Правообладатели объектов недвижимости, на которых находятся геодезические пункты геодезических сетей специального назначения, создание которых организовано органами государственной власти и органами местного самоуправления, или части указанных пунктов, обязаны уведомлять федеральный орган исполнительной власти, уполномоченный на оказание государственных услуг в сфере геодезии и картографии, обо всех случаях повреждения или уничтожения указанных пунктов, предоставлять возможность подъезда (подхода) к ним при выполнении геодезических и картографических работ, а также при проведении ремонта и восстановления указанных пунктов.

16. Лица, выполняющие геодезические и картографические работы, в ходе которых выявляются случаи повреждения или уничтожения геодезических пунктов геодезических сетей специального назначения, создание которых организовано органами государственной власти и местного самоуправления, обязаны уведомлять федеральный орган исполнительной власти, уполномоченный на оказание государственных услуг в сфере геодезии и картографии, обо всех таких случаях.

17. Порядок уведомления лицами, выполняющими геодезические и картографические работы, а также правообладателями объектов недвижимости, на которых находятся геодезические пункты геодезических сетей специального назначения, создание которых организовано органами государственной власти и местного самоуправления, федерального органа исполнительной власти, уполномоченного на оказание государственных услуг в сфере геодезии и картографии, о случаях повреждения или уничтожения геодезических пунктов геодезических сетей специального назначения, создание которых организовано органами государственной власти и местного самоуправления устанавливается федеральным органом исполнительной власти, осуществляющим функции по выработке государственной политики и нормативно-правовому регулированию в сфере геодезии, картографии и использования геоинформационных технологий.

18. Возмещение Российской Федерации, субъектам Российской Федерации, муниципальным образованиям вреда, причиненного геодезическим пунктам сетей специального назначения, создание которых организовано органами государственной власти и местного самоуправления, осуществляется лицами, причинившими вред, в соответствии с гражданским законодательством";



7) в статье 10:

а) часть 6 изложить в следующей редакции:

"6. Предоставление физическим и юридическим лицам, органам государственной власти и органам местного самоуправления пространственных данных и материалов, содержащихся в государственных фондах пространственных данных, осуществляется на основании договоров, заключаемых в порядке, установленном гражданским законодательством, за плату, за исключением случаев предоставления указанных пространственных данных и материалов для выполнения задач в области обороны, а также иных случаев, установленных актом Президента Российской Федерации и федеральными законами.";

б) в части 7 слова "и способы предоставления" заменить словами ", способы предоставления и условия использования предоставленных";

в) в части 8 слова "и картографии" заменить словами ", картографии и использования геоинформационных технологий";

г) дополнить частями 9 – 11 следующего содержания:

"9. При ведении государственных фондов пространственных данных по решению органа государственной власти, в ведении которого

находится указанный фонд, могут использоваться географические информационные системы.

10. В государственные фонды пространственных данных включаются только достоверные пространственные данные и материалы, полученные в результате выполнения геодезических и картографических работ.

11. Подтверждение достоверности пространственных данных и материалов, полученных в результате выполнения геодезических и картографических работ, осуществляется фондодержателем соответствующего государственного фонда пространственных данных. Положение о подтверждении достоверности пространственных данных и материалов, полученных в результате выполнения геодезических и картографических работ, утверждается Правительством Российской Федерации.";

8) в части 1 статьи 11 после слов "государственной гравиметрической сети," дополнить словами "отчеты о создании геодезических сетей специального назначения и каталоги координат геодезических пунктов указанных сетей,";

9) в части 3 статьи 13:

слова "и предоставления физическим и юридическим лицам содержащихся в нем пространственных данных и материалов" исключить;

слова "и картографии" заменить словами ", картографии и использования геоинформационных технологий";

10) в статье 14:

а) в частях 4 и 5 слова "и картографии" заменить словами ", картографии и использования геоинформационных технологий";

б) дополнить частью 6 следующего содержания:

"6. Предоставление физическим и юридическим лицам сведений о пространственных данных (пространственных метаданных), не содержащих сведений, составляющих государственную или иную охраняемую законом тайну, осуществляется с использованием федерального портала пространственных данных, а органам государственной власти и местного самоуправления – с использованием единой системы межведомственного электронного взаимодействия.";

11) в статье 15:

а) часть 1 изложить в следующей редакции:

"1. В результате выполнения картографических работ создаются карты, планы, ортофотокарты, ортофотопланы, единая электронная картографическая основа и иные картографические материалы, виды которых устанавливаются федеральным органом исполнительной власти, осуществляющим функции по выработке государственной политики и нормативно-правовому регулированию в сфере геодезии, картографии и использования геоинформационных технологий, по согласованию с федеральным органом исполнительной власти, осуществляющим функции по выработке и реализации государственной политики, нормативно-правовому регулированию в области обороны.";

б) в части 9 слова "и картографии" заменить словами ", картографии и использования геоинформационных технологий";

12) в статье 16:

а) часть 5 изложить в следующей редакции:

"5. Положение об обновлении государственных топографических карт и государственных топографических планов, а также масштабы, в которых они создаются, устанавливаются Правительством Российской Федерации.";

б) в части 6 слова "и картографии" заменить словами ", картографии и использования геоинформационных технологий";

13) в части 3 статьи 17 слова "и картографии" заменить словами ", картографии и использования геоинформационных технологий";

14) в статье 18:

а) часть 1:

после слов "охраняемой законом тайне," дополнить словами "в том числе официальной статистической информации,";

после слов "(далее – перечень пространственных сведений)" дополнить словами ", их состав и требования к их обновлению. При невозможности представить сведения с использованием координат указываются адреса объектов адресации, подлежащих представлению с использованием координат";

б) в части 2 слова "и картографии" заменить словами ", картографии и использования геоинформационных технологий";

в) часть 4 изложить в следующей редакции:

"4. Доступ к сведениям, включенным в перечень пространственных сведений, предоставляется органам государственной власти и органам местного самоуправления, подведомственным им государственным и муниципальным учреждениям с использованием единой системы межведомственного электронного взаимодействия, а иным юридическим и физическим лицам – с использованием федерального портала

пространственных данных или региональных порталов пространственных данных. С целью предоставления заинтересованным лицам доступа к сведениям, включенным в перечень пространственных сведений, органы государственной власти Российской Федерации обеспечивают размещение таких сведений, находящихся в их распоряжении, на своих официальных сайтах в информационно-телекоммуникационной сети "Интернет" и на федеральном портале пространственных данных, органы государственной власти субъектов Российской Федерации обеспечивают размещение таких сведений, находящихся в их распоряжении, на своих официальных сайтах в информационно-телекоммуникационной сети "Интернет", на федеральном и региональных порталах пространственных данных, органы местного самоуправления обеспечивают размещение таких сведений, находящихся в их распоряжении, на своих официальных сайтах в информационно-телекоммуникационной сети "Интернет" и на региональных порталах пространственных данных.";

г) часть 5 изложить в следующей редакции:

"5. Порядок и способы предоставления физическим и юридическим лицам доступа к сведениям, включенным в перечень пространственных сведений, требования к формату их представления в электронной форме

определяются федеральным органом исполнительной власти, осуществляющим функции по выработке государственной политики и нормативно-правовому регулированию в сфере геодезии, картографии и использования геоинформационных технологий.";

15) в статье 19:

а) в части 1 слово "развитие" заменить словом "модернизацию";

б) в части 4 слова "и картографии" заменить словами ", картографии и использования геоинформационных технологий";

16) в статье 20:

а) в части 4 слова "и картографии" заменить словами ", картографии и использования геоинформационных технологий";

б) в части 5 слова "и картографии" заменить словами ", картографии и использования геоинформационных технологий";

в) часть 6 дополнить предложением следующего содержания: "Сведения единой электронной картографической основы предоставляются на основании договора, заключенного в соответствии с гражданским законодательством.";

г) пункт 1 части 7 после слов "такого заявления" дополнить словами ", а также условия использования предоставленных сведений единой электронной картографической основы";

д) в части 8 слова "и картографии" заменить словами  
", картографии и использования геоинформационных технологий";

е) в части 10 слова "и картографии" заменить словами  
", картографии и использования геоинформационных технологий";

17) в статье 22:

а) в части 2:

в пункте 2 после слов "пунктов геодезических сетей специального назначения" дополнить словами "создание которых организовано органами государственной власти и местного самоуправления,";

б) часть 4 изложить в следующей редакции:

"4. Органы федерального государственного надзора в области геодезии и картографии в порядке, установленном уполномоченным Правительством Российской Федерации федеральным органом исполнительной власти, осуществляют экспертизу результатов геодезических и (или) картографических работ и подготавливают заключения о наличии в результатах геодезических и (или) картографических работ сведений, составляющих государственную тайну, а также иных пространственных данных ограниченного доступа.";

в) дополнить частью 4.1 следующего содержания:



"4.1. Форма заявления о проведении экспертизы результатов геодезических и (или) картографических работ на наличие сведений, составляющих государственную тайну, а также иных пространственных данных ограниченного доступа и формы заключения и уведомления о наличии в результатах геодезических и (или) картографических работ сведений, составляющих государственную тайну, а также иных пространственных данных ограниченного доступа устанавливаются уполномоченным Правительством Российской Федерации федеральным органом исполнительной власти.";

18) статью 23 изложить в следующей редакции:

**"Статья 23. Особенности организации картографической деятельности, использования геоинформационных программных средств**

1. При осуществлении картографической деятельности для нужд органов государственной власти и органов местного самоуправления обязательно должны использоваться пространственные данные и материалы, содержащиеся в федеральном фонде пространственных данных, а с 1 января 2018 года – также сведения единой электронной картографической основы.

2. Юридические лица, указанные в пунктах 1 – 3 части 2 статьи 1 Федерального закона от 18 июля 2011 года № 223-ФЗ "О закупках

товаров, работ, услуг отдельными видами юридических лиц", при выполнении или закупке геодезических и картографических работ обязаны:

передавать в порядке, предусмотренном в соответствии с частью 4 статьи 14 настоящего Федерального закона, в федеральный фонд пространственных данных сведения о пространственных данных (пространственные метаданные) в отношении пространственных данных и материалов, полученных в результате выполнения или закупки указанных работ;

обеспечить доступ на основании договора заинтересованных лиц к пространственным данным и материалам, полученным в результате выполнения указанных работ, включая предоставление им таких материалов и пространственных данных;

использовать геоинформационные программные средства, соответствующие требованиям, установленным в соответствии с частью 5 настоящей статьи.

3. Условия договора, на основании которого обеспечивается доступ заинтересованных лиц к пространственным данным и материалам, полученным в результате заказа или выполнения юридическими лицами, указанными в пунктах 1 – 3 части 2 статьи 1 Федерального закона

от 18 июля 2011 года № 223-ФЗ "О закупках товаров, работ, услуг отдельными видами юридических лиц" геодезических и картографических работ, в том числе стоимость предоставления указанных пространственных данных и материалов не могут устанавливаться исходя из преимуществ отдельных заинтересованных лиц или оказания им предпочтения, за исключением случаев, если законом или иными правовыми актами допускается предоставление льгот отдельным категориям заинтересованным лиц.

Отказ лица, указанного в пунктах 1 – 3 части 2 статьи 1 Федерального закона от 18 июля 2011 года № 223-ФЗ "О закупках товаров, работ, услуг отдельными видами юридических лиц", от заключения такого договора при наличии возможности предоставить заинтересованному лицу соответствующие пространственные данные и материалы в случае соответствующего обращения указанного заинтересованного лица не допускается.

4. Органы государственной власти и органы местного самоуправления, а также подведомственные им организации, осуществляющие использование геоинформационных программных средств для обработки пространственных данных в целях осуществления своих полномочий, обязаны использовать геоинформационные

программные средства, соответствующие требованиям к геоинформационным программным средствам и их разработчикам, установленным федеральным органом исполнительной власти, уполномоченным на выработку государственной политики и осуществление нормативно-правового регулирования в области геодезии, картографии и использования геоинформационных технологий. Соответствие указанных геоинформационных программных средств, а также разработчиков указанных геоинформационных программных средств установленным в соответствии с настоящим Федеральным законом требованиям проверяется уполномоченным Правительством Российской Федерации федеральным органом исполнительной власти в соответствии с Положением, утверждаемым Правительством Российской Федерации.

5. Федеральный орган исполнительной власти, уполномоченный на выработку государственной политики и осуществление нормативно-правового регулирования в области геодезии, картографии и использования геоинформационных технологий, обеспечивает размещение на федеральном портале пространственных данных перечня программных средств геоинформационных систем, соответствующих

требованиям, установленным в соответствии с частью 5 настоящей статьи.";

19) статью 24 изложить в следующей редакции:

**"Статья 24. Защита пространственных данных и иной информации о территории Российской Федерации, ограничения на выполнение геодезических и картографических работ**

1. В целях защиты информации о режимных и других объектах, сведения о которых в соответствии с законодательством Российской Федерации составляют государственную тайну, Правительство Российской Федерации вправе устанавливать особый порядок выполнения геодезических и картографических работ на отдельных территориях, перечень видов работ, на которые распространяется такой особый порядок, перечень таких территорий, а также порядок его подготовки и утверждения.

2. Пространственные данные и иная информация о территории Российской Федерации могут распространяться в установленном порядке без ограничений доступа к ним или в целях обеспечения обороны страны и безопасности государства отдельные пространственные данные могут быть отнесены к сведениям, составляющим государственную тайну, а также к иным пространственным данным ограниченного доступа,

не составляющим государственную тайну (далее — пространственные данные ограниченного доступа).

3. Отнесение пространственных данных и иной информации о территории Российской Федерации к сведениям, составляющим государственную тайну, осуществляется в соответствии с требованиями законодательства Российской Федерации о государственной тайне.

4. Отнесение пространственных данных и иной информации о территории Российской Федерации к пространственным данным ограниченного доступа осуществляется в соответствии с перечнем указанных сведений, определяемых настоящим Федеральным законом.

5. Пространственными данными ограниченного доступа являются пространственные данные, перечень которых определяется федеральным органом исполнительной власти, осуществляющим функции по выработке государственной политики и нормативно-правовому регулированию в сфере геодезии, картографии и геоинформационных технологий, по согласованию с федеральным органом исполнительной власти, осуществляющим функции по выработке и реализации государственной политики, нормативно-правовому регулированию в области обороны и федеральным органом исполнительной власти,

уполномоченным в области обеспечения безопасности критической информационной инфраструктуры, противодействия иностранным техническим разведкам и технической защиты информации, относящиеся к:

пространственным данным, раскрывающим отдельные свойства местности и объектов местности, в том числе сведения о рельефе местности;

пространственным данным о гидротехнических сооружениях;

пространственным данным о промышленных объектах;

пространственным данным об отдельных дорогах и искусственных дорожных сооружениях;

пространственным данным о геодезических пунктах государственной геодезической сети и нивелирных пунктов государственной нивелирной сети.

## **Статья 2**

В Земельном кодексе Российской Федерации (Собрание законодательства Российской Федерации, 2001, № 44, ст. 4147; 2006, № 23, ст. 2380; № 50, ст. 5279; 2007, № 1, ст. 23; № 21, ст. 2455; 2008, № 29, ст. 3418; 2011, № 29, ст. 4284; 2013, № 27, ст. 3440; № 52, ст. 6976;

2014, № 26, ст. 3377; 2015, № 1, ст. 52; 2016, № 1, ст. 51; № 27, ст. 4294; 2018, № 32, ст. 5134) в подпункте 2 пункта 4 статьи 23 слова "геодезических пунктов государственных . геодезических сетей, гравиметрических пунктов, нивелирных пунктов" заменить словами "геодезических пунктов государственной геодезической сети, нивелирных пунктов государственной нивелирной сети, гравиметрических пунктов государственной гравиметрической сети, а также пунктов геодезических сетей специального назначения, создание которых организовано органами государственной власти и местного самоуправления".

### Статья 3

Настоящий Федеральный закон вступает в силу по истечении ста восьмидесяти дней с даты его официального опубликования.

Президент  
Российской Федерации

*Вызана на обороте*

Подлинник электронного документа, подписанного ЭП,  
хранится в системе электронного документооборота  
Министерства экономического развития Российской Федерации.

#### СВЕДЕНИЯ О СЕРТИФИКАТЕ ЭП

Сертификат: 00E0036E1B07E0F080E9115F335C4EB822  
Владелец: Тарасенко Оксана Валерьевна  
Действителен: с 18.02.2019 до 18.02.2020



Согласовано с учетом замечаний,  
Начальник Генерального штаба  
Вооруженных Сил Российской Федерации –  
первый заместитель Министра обороны  
Российской Федерации  
генерал армии



В.Герасимов

« 29 » января 2020 г.





ГОСУДАРСТВЕННАЯ КОРПОРАЦИЯ  
ПО КОСМИЧЕСКОЙ ДЕЯТЕЛЬНОСТИ  
(Госкорпорация «Роскосмос»)

**ЗАМЕСТИТЕЛЬ  
ГЕНЕРАЛЬНОГО ДИРЕКТОРА  
ГЕНЕРАЛЬНОГО ДИРЕКТОРА**

Щепкина ул., д. 42, стр. 1, 2, г. Москва, 129110  
Тел. (495) 631-9764. Факс (495) 631-9900  
E-mail: info@roscosmos.ru  
<http://www.roscosmos.ru>

Министерство  
экономического развития  
Российской Федерации

М.П. 2020 № ИР - 1033

О проекте федерального закона  
«О внесении изменений в  
Федеральный закон «О геодезии,  
картографии и пространственных  
данных и о внесении изменений  
в отдельные законодательные акты  
Российской Федерации» и Земельный  
кодекс Российской Федерации»

На исх. от 20.01.2020 № 985-ОТ/Д23и

Госкорпорация «Роскосмос» рассмотрела проект федерального закона «О внесении изменений в Федеральный закон «О геодезии, картографии и пространственных данных и о внесении изменений в отдельные законодательные акты Российской Федерации» и Земельный кодекс Российской Федерации» (далее – законопроект) и согласовывает его с учетом следующих замечаний.

В абзацах втором, четвертом – шестом пункта 19 статьи 1 законопроекта слова «и иной информации о территории Российской Федерации» необходимо исключить, так как они несут юридико-лингвистическую неопределенность.


В пункте 11 Перечня нормативных правовых актов Президента Российской Федерации, Правительства Российской Федерации и федеральных органов исполнительной власти, подлежащих признанию утративших силу, приостановлению, изменению или принятию в связи с принятием Федерального закона «О внесении изменений в Федеральный

0020652

закон «О геодезии, картографии и пространственных данных и о внесении изменений в отдельные законодательные акты Российской Федерации» и Земельный кодекс Российской Федерации», в столбце «Наименование проекта нормативного правового акта» после слов «геоинформационных программных средств» необходимо добавить слова «, используемых для обработки пространственных данных,».

Учитывая, что в настоящее время Минэкономразвития России разработан проект Основ государственной политики Российской Федерации в области геодезии, картографии и пространственных данных до 2024 года (далее – Основы), Госкорпорация «Роскосмос» полагает целесообразным привести к единообразию термины и определения, используемые в законопроекте и в Основах.

Приложение: законопроект на 26 л.

 М.Н.Хайлов

Вносится Правительством  
Российской Федерации

Проект

## **ФЕДЕРАЛЬНЫЙ ЗАКОН**

**О внесении изменений в Федеральный закон "О геодезии, картографии и пространственных данных и о внесении изменений в отдельные законодательные акты Российской Федерации" и Земельный кодекс Российской Федерации**

### **Статья 1**

Внести в Федеральный закон от 30 декабря 2015 года № 431-ФЗ "О геодезии, картографии и пространственных данных и о внесении изменений в отдельные законодательные акты Российской Федерации" (Собрание законодательства Российской Федерации, 2016, № 1, ст. 51; 2018, № 32, ст. 5135) следующие изменения:

1) статью 1 после слов "в том числе с использованием" дополнить словом "географических";

2) статью 3 дополнить пунктами 16 – 18 следующего содержания:

"16) геоинформационные технологии – процессы, методы поиска, сбора, хранения, обработки, предоставления, распространения пространственных данных и способы осуществления таких процессов и методов;

17) географические информационные системы (геоинформационные системы) – совокупность пространственных данных, содержащихся в базах данных, и обеспечивающих их обработку геоинформационных технологий и технических средств;

18) геоинформационные программные средства – программы для электронных вычислительных машин, обеспечивающие реализацию геоинформационных технологий.";

3) в статье 5:

а) часть 1 после слов "а также по созданию" дополнить словами ", модернизации и (или) обследованию";

б) часть 2 после слова "включая" дополнить словами "дистанционное зондирование Земли с борта воздушного судна,";

в) в части 4 слова "и картографии" заменить словами ", картографии и использования геоинформационных технологий";

г) часть 5 после слов "и их результатам," дополнить словами ", а также к разработке и реализации геоинформационных технологий в целях обеспечения обороны Российской Федерации,";

д) дополнить частями 7 – 9 следующего содержания:

"7. Методические рекомендации по применению предусмотренных частью 4 настоящей статьи требований к геодезическим

и картографическим работам и их результатам утверждаются федеральным органом исполнительной власти, уполномоченным на оказание государственных услуг в сфере геодезии и картографии.

8. Юридические и физические лица, являющиеся обладателями пространственных данных, полученных в результате выполнения геодезических и картографических работ, в том числе созданных по заказу указанных лиц, вправе предоставлять в соответствии с законодательством об информации, информационных технологиях и защите информации и гражданским законодательством указанные пространственные данные заинтересованным лицам, в том числе за плату.

9. Федеральный орган исполнительной власти, уполномоченный на осуществление функций по выработке государственной политики и нормативно-правовому регулированию в сфере геодезии, картографии и использования геоинформационных технологий, федеральный орган исполнительной власти, осуществляющий функции по выработке и реализации государственной политики, нормативно-правовому регулированию в области обороны, федеральный орган исполнительной власти, уполномоченный на оказание государственных услуг в сфере геодезии и картографии, вправе организовывать выполнение научно-исследовательских и опытно-конструкторских работ в сфере геодезии,

картографии, создания и развития геоинформационных систем и использования геоинформационных технологий.";

4) части 2 и 3 статьи 7 изложить в следующей редакции:

"2. Государственные системы координат, государственная система высот и государственная гравиметрическая система устанавливаются Правительством Российской Федерации на основании результатов определения параметров фигуры и гравитационного поля Земли, иных фундаментальных геодезических параметров в соответствии с утверждаемым Правительством Российской Федерации положением о государственных системах координат, государственной системе высот и государственной гравиметрической системе.

3. Местная система координат устанавливается на основании положения об этой системе, утверждаемого федеральным органом исполнительной власти, уполномоченным на оказание государственных услуг в сфере геодезии и картографии, или его территориальным органом. В целях установления местной системы координат федеральное государственное учреждение, подведомственное федеральному органу исполнительной власти, уполномоченному на оказание государственных услуг в сфере геодезии и картографии, проводит экспертизу проекта положения о местной системе координат и результатов определения

параметров перехода между государственными системами координат и устанавливаемой местной системой координат. Положение об установлении местных систем координат, в том числе порядок проведения указанной экспертизы, определяется федеральным органом исполнительной власти, осуществляющим функции по выработке государственной политики и нормативно-правовому регулированию в сфере геодезии, картографии и использования геоинформационных технологий.";

5) в статье 8:

а) в частях 4 – 6 слова "и картографии" заменить словами ", картографии и использования геоинформационных технологий";

б) в части 7 слова "Нормы плотности размещения" заменить словами "Требования к размещению";

в) в части 8 слова "норм плотности размещения" заменить словами "требований к размещению";

г) часть 9 дополнить абзацем следующего содержания:

"При осуществлении мониторинга характеристик указанных пунктов обеспечиваются автоматизированные сбор, обработка, хранение и распространение сведений о таких характеристиках.";

д) часть 11 изложить в следующей редакции:



"11. Положение о мониторинге характеристик геодезических пунктов государственной геодезической сети, нивелирных пунктов государственной нивелирной сети и гравиметрических пунктов государственной гравиметрической сети, включая состав размещаемых сведений об указанных пунктах, утверждается федеральным органом исполнительной власти, осуществляющим функции по выработке государственной политики и нормативно-правовому регулированию в сфере геодезии, картографии и использования геоинформационных технологий.";

е) часть 14 изложить в следующей редакции:

«14. В целях обеспечения безопасной эксплуатации геодезических пунктов государственной геодезической сети, нивелирных пунктов государственной нивелирной сети и гравиметрических пунктов государственной гравиметрической сети устанавливаются охранные зоны.»;

ж) в части 17:

слова "регулированию в сфере геодезии и картографии" заменить словами "регулированию в сфере геодезии, картографии и использования геоинформационных технологий";

б) в статье 9:

а) часть 7 изложить в следующей редакции:

"7. Лица, осуществляющие создание геодезических сетей специального назначения (за исключением лиц, осуществляющих создание таких сетей для обеспечения выполнения геодезических работ при осуществлении градостроительной деятельности), по завершении создания геодезической сети специального назначения обязаны составить отчет о создании геодезической сети специального назначения и каталог координат геодезических пунктов указанной сети и передать такие отчет и каталог в федеральный фонд пространственных данных или фонд пространственных данных федерального органа исполнительной власти, осуществляющего функции по выработке и реализации государственной политики, нормативно-правовому регулированию в области обороны, в случае, если создание геодезической сети специального назначения организовано федеральным органом исполнительной власти, осуществляющим функции по выработке и реализации государственной политики, нормативно-правовому регулированию в области обороны.

В целях включения в федеральный фонд пространственных данных отчета о создании геодезической сети специального назначения и каталога координат геодезических пунктов указанной сети федеральное

государственное учреждение, подведомственное федеральному органу исполнительной власти, уполномоченному на оказание государственных услуг в сфере геодезии и картографии, проводит экспертизу таких отчета и каталога на соответствие таких отчета и каталога установленным в соответствии с настоящим Федеральным законом требованиям к их форме и составу в порядке, установленном федеральным органом исполнительной власти, осуществляющим функции по выработке государственной политики и нормативно-правовому регулированию в сфере геодезии, картографии и использования геоинформационных технологий. Заключение указанной экспертизы о соответствии таких отчета и каталога установленным требованиям к их форме и составу является основанием для включения отчета о создании геодезической сети специального назначения и каталога координат геодезических пунктов указанной сети в федеральный фонд пространственных данных. В случае если заключение экспертизы не подтверждает соответствие отчета о создании геодезической сети специального назначения и каталога координат геодезических пунктов указанной сети установленным требованиям к их форме и составу, такие отчет и каталог не подлежат передаче и включению в федеральный фонд пространственных данных.";

б) в частях 10, 12 и 14 слова "и картографии" заменить словами ", картографии и использования геоинформационных технологий";

в) дополнить частями 15 – 18 следующего содержания:

"15. Правообладатели объектов недвижимости, на которых находятся геодезические пункты геодезических сетей специального назначения, создание которых организовано органами государственной власти и органами местного самоуправления, или части указанных пунктов, обязаны уведомлять федеральный орган исполнительной власти, уполномоченный на оказание государственных услуг в сфере геодезии и картографии, обо всех случаях повреждения или уничтожения указанных пунктов, предоставлять возможность подъезда (подхода) к ним при выполнении геодезических и картографических работ, а также при проведении ремонта и восстановления указанных пунктов.

16. Лица, выполняющие геодезические и картографические работы, в ходе которых выявляются случаи повреждения или уничтожения геодезических пунктов геодезических сетей специального назначения, создание которых организовано органами государственной власти и местного самоуправления, обязаны уведомлять федеральный орган исполнительной власти, уполномоченный на оказание государственных услуг в сфере геодезии и картографии, обо всех таких случаях.

17. Порядок уведомления лицами, выполняющими геодезические и картографические работы, а также правообладателями объектов недвижимости, на которых находятся геодезические пункты геодезических сетей специального назначения, создание которых организовано органами государственной власти и местного самоуправления, федерального органа исполнительной власти, уполномоченного на оказание государственных услуг в сфере геодезии и картографии, о случаях повреждения или уничтожения геодезических пунктов геодезических сетей специального назначения, создание которых организовано органами государственной власти и местного самоуправления устанавливается федеральным органом исполнительной власти, осуществляющим функции по выработке государственной политики и нормативно-правовому регулированию в сфере геодезии, картографии и использования геоинформационных технологий.

18. Возмещение Российской Федерации, субъектам Российской Федерации, муниципальным образованиям вреда, причиненного геодезическим пунктам сетей специального назначения, создание которых организовано органами государственной власти и местного самоуправления, осуществляется лицами, причинившими вред, в соответствии с гражданским законодательством";

7) в статье 10:

а) часть 6 изложить в следующей редакции:

"6. Предоставление физическим и юридическим лицам, органам государственной власти и органам местного самоуправления пространственных данных и материалов, содержащихся в государственных фондах пространственных данных, осуществляется на основании договоров, заключаемых в порядке, установленном гражданским законодательством, за плату, за исключением случаев предоставления указанных пространственных данных и материалов для выполнения задач в области обороны, а также иных случаев, установленных актом Президента Российской Федерации и федеральными законами.";

б) в части 7 слова "и способы предоставления" заменить словами ", способы предоставления и условия использования предоставленных";

в) в части 8 слова "и картографии" заменить словами ", картографии и использования геоинформационных технологий";

г) дополнить частями 9 – 11 следующего содержания:

"9. При ведении государственных фондов пространственных данных по решению органа государственной власти, в ведении которого

находится указанный фонд, могут использоваться географические информационные системы.

10. В государственные фонды пространственных данных включаются только достоверные пространственные данные и материалы, полученные в результате выполнения геодезических и картографических работ.

11. Подтверждение достоверности пространственных данных и материалов, полученных в результате выполнения геодезических и картографических работ, осуществляется фондодержателем соответствующего государственного фонда пространственных данных. Положение о подтверждении достоверности пространственных данных и материалов, полученных в результате выполнения геодезических и картографических работ, утверждается Правительством Российской Федерации.";

8) в части 1 статьи 11 после слов "государственной гравиметрической сети," дополнить словами "отчеты о создании геодезических сетей специального назначения и каталоги координат геодезических пунктов указанных сетей,";

9) в части 3 статьи 13:

слова "и предоставления физическим и юридическим лицам содержащихся в нем пространственных данных и материалов" исключить;

слова "и картографии" заменить словами ", картографии и использования геоинформационных технологий";

10) в статье 14:

а) в частях 4 и 5 слова "и картографии" заменить словами ", картографии и использования геоинформационных технологий";

б) дополнить частью 6 следующего содержания:

"6. Предоставление физическим и юридическим лицам сведений о пространственных данных (пространственных метаданных), не содержащих сведений, составляющих государственную или иную охраняемую законом тайну, осуществляется с использованием федерального портала пространственных данных, а органам государственной власти и местного самоуправления – с использованием единой системы межведомственного электронного взаимодействия.";

11) в статье 15:

а) часть 1 изложить в следующей редакции:



"1. В результате выполнения картографических работ создаются карты, планы, ортофотокарты, ортофотопланы, единая электронная картографическая основа и иные картографические материалы, виды которых устанавливаются федеральным органом исполнительной власти, осуществляющим функции по выработке государственной политики и нормативно-правовому регулированию в сфере геодезии, картографии и использования геоинформационных технологий, по согласованию с федеральным органом исполнительной власти, осуществляющим функции по выработке и реализации государственной политики, нормативно-правовому регулированию в области обороны.";

б) в части 9 слова "и картографии" заменить словами ", картографии и использования геоинформационных технологий";

12) в статье 16:

а) часть 5 изложить в следующей редакции:

"5. Положение об обновлении государственных топографических карт и государственных топографических планов, а также масштабы, в которых они создаются, устанавливаются Правительством Российской Федерации.";

б) в части 6 слова "и картографии" заменить словами ", картографии и использования геоинформационных технологий";

13) в части 3 статьи 17 слова "и картографии" заменить словами ", картографии и использования геоинформационных технологий";

14) в статье 18:

а) часть 1:

после слов "охраняемой законом тайне," дополнить словами "в том числе официальной статистической информации,";

после слов "(далее – перечень пространственных сведений)" дополнить словами ", их состав и требования к их обновлению. При невозможности представить сведения с использованием координат указываются адреса объектов адресации, подлежащих представлению с использованием координат";

б) в части 2 слова "и картографии" заменить словами ", картографии и использования геоинформационных технологий";

в) часть 4 изложить в следующей редакции:

"4. Доступ к сведениям, включенным в перечень пространственных сведений, предоставляется органам государственной власти и органам местного самоуправления, подведомственным им государственным и муниципальным учреждениям с использованием единой системы межведомственного электронного взаимодействия, а иным юридическим и физическим лицам – с использованием федерального портала

пространственных данных или региональных порталов пространственных данных. С целью предоставления заинтересованным лицам доступа к сведениям, включенным в перечень пространственных сведений, органы государственной власти Российской Федерации обеспечивают размещение таких сведений, находящихся в их распоряжении, на своих официальных сайтах в информационно-телекоммуникационной сети "Интернет" и на федеральном портале пространственных данных, органы государственной власти субъектов Российской Федерации обеспечивают размещение таких сведений, находящихся в их распоряжении, на своих официальных сайтах в информационно-телекоммуникационной сети "Интернет", на федеральном и региональных порталах пространственных данных, органы местного самоуправления обеспечивают размещение таких сведений, находящихся в их распоряжении, на своих официальных сайтах в информационно-телекоммуникационной сети "Интернет" и на региональных порталах пространственных данных.";

г) часть 5 изложить в следующей редакции:

"5. Порядок и способы предоставления физическим и юридическим лицам доступа к сведениям, включенным в перечень пространственных сведений, требования к формату их представления в электронной форме

определяются федеральным органом исполнительной власти, осуществляющим функции по выработке государственной политики и нормативно-правовому регулированию в сфере геодезии, картографии и использования геоинформационных технологий.";

15) в статье 19:

а) в части 1 слово "развитие" заменить словом "модернизацию";

б) в части 4 слова "и картографии" заменить словами ", картографии и использования геоинформационных технологий";

16) в статье 20:

а) в части 4 слова "и картографии" заменить словами ", картографии и использования геоинформационных технологий";

б) в части 5 слова "и картографии" заменить словами ", картографии и использования геоинформационных технологий";

в) часть 6 дополнить предложением следующего содержания:  
"Сведения единой электронной картографической основы предоставляются на основании договора, заключенного в соответствии с гражданским законодательством.";

г) пункт 1 части 7 после слов "такого заявления" дополнить словами ", а также условия использования предоставленных сведений единой электронной картографической основы";

д) в части 8 слова "и картографии" заменить словами ", картографии и использования геоинформационных технологий";

е) в части 10 слова "и картографии" заменить словами ", картографии и использования геоинформационных технологий";

17) в статье 22:

а) в части 2:

в пункте 2 после слов "пунктов геодезических сетей специального назначения" дополнить словами "создание которых организовано органами государственной власти и местного самоуправления,";

б) часть 4 изложить в следующей редакции:

"4. Органы федерального государственного надзора в области геодезии и картографии в порядке, установленном уполномоченным Правительством Российской Федерации федеральным органом исполнительной власти, осуществляют экспертизу результатов геодезических и (или) картографических работ и подготавливают заключения о наличии в результатах геодезических и (или) картографических работ сведений, составляющих государственную тайну, а также иных пространственных данных ограниченного доступа.";

в) дополнить частью 4.1 следующего содержания:

"4.1. Форма заявления о проведении экспертизы результатов геодезических и (или) картографических работ на наличие сведений, составляющих государственную тайну, а также иных пространственных данных ограниченного доступа и формы заключения и уведомления о наличии в результатах геодезических и (или) картографических работ сведений, составляющих государственную тайну, а также иных пространственных данных ограниченного доступа устанавливаются уполномоченным Правительством Российской Федерации федеральным органом исполнительной власти.";

18) статью 23 изложить в следующей редакции:

**"Статья 23. Особенности организации картографической деятельности, использования геоинформационных программных средств**

1. При осуществлении картографической деятельности для нужд органов государственной власти и органов местного самоуправления обязательно должны использоваться пространственные данные и материалы, содержащиеся в федеральном фонде пространственных данных, а с 1 января 2018 года – также сведения единой электронной картографической основы.

2. Юридические лица, указанные в пунктах 1 – 3 части 2 статьи 1 Федерального закона от 18 июля 2011 года № 223-ФЗ "О закупках

товаров, работ, услуг отдельными видами юридических лиц", при выполнении или закупке геодезических и картографических работ обязаны:

передавать в порядке, предусмотренном в соответствии с частью 4 статьи 14 настоящего Федерального закона, в федеральный фонд пространственных данных сведения о пространственных данных (пространственные метаданные) в отношении пространственных данных и материалов, полученных в результате выполнения или закупки указанных работ;

обеспечить доступ на основании договора заинтересованных лиц к пространственным данным и материалам, полученным в результате выполнения указанных работ, включая предоставление им таких материалов и пространственных данных;

использовать геоинформационные программные средства, соответствующие требованиям, установленным в соответствии с частью 5 настоящей статьи.

3. Условия договора, на основании которого обеспечивается доступ заинтересованных лиц к пространственным данным и материалам, полученным в результате заказа или выполнения юридическими лицами, указанными в пунктах 1 – 3 части 2 статьи 1 Федерального закона

от 18 июля 2011 года № 223-ФЗ "О закупках товаров, работ, услуг отдельными видами юридических лиц" геодезических и картографических работ, в том числе стоимость предоставления указанных пространственных данных и материалов не могут устанавливаться исходя из преимуществ отдельных заинтересованных лиц или оказания им предпочтения, за исключением случаев, если законом или иными правовыми актами допускается предоставление льгот отдельным категориям заинтересованным лиц.

Отказ лица, указанного в пунктах 1 – 3 части 2 статьи 1 Федерального закона от 18 июля 2011 года № 223-ФЗ "О закупках товаров, работ, услуг отдельными видами юридических лиц", от заключения такого договора при наличии возможности предоставить заинтересованному лицу соответствующие пространственные данные и материалы в случае соответствующего обращения указанного заинтересованного лица не допускается.

4. Органы государственной власти и органы местного самоуправления, а также подведомственные им организации, осуществляющие использование геоинформационных программных средств для обработки пространственных данных в целях осуществления своих полномочий, обязаны использовать геоинформационные



программные средства, соответствующие требованиям к геоинформационным программным средствам и их разработчикам, установленным федеральным органом исполнительной власти, уполномоченным на выработку государственной политики и осуществление нормативно-правового регулирования в области геодезии, картографии и использования геоинформационных технологий. Соответствие указанных геоинформационных программных средств, а также разработчиков указанных геоинформационных программных средств установленным в соответствии с настоящим Федеральным законом требованиям проверяется уполномоченным Правительством Российской Федерации федеральным органом исполнительной власти в соответствии с Положением, утверждаемым Правительством Российской Федерации.

5. Федеральный орган исполнительной власти, уполномоченный на выработку государственной политики и осуществление нормативно-правового регулирования в области геодезии, картографии и использования геоинформационных технологий, обеспечивает размещение на федеральном портале пространственных данных перечня программных средств геоинформационных систем, соответствующих

требованиям, установленным в соответствии с частью 5 настоящей статьи.";

19) статью 24 изложить в следующей редакции:

**"Статья 24. Защита пространственных данных и иной информации о территории Российской Федерации, ограничения на выполнение геодезических и картографических работ**

1. В целях защиты информации о режимных и других объектах, сведения о которых в соответствии с законодательством Российской Федерации составляют государственную тайну, Правительство Российской Федерации вправе устанавливать особый порядок выполнения геодезических и картографических работ на отдельных территориях, перечень видов работ, на которые распространяется такой особый порядок, перечень таких территорий, а также порядок его подготовки и утверждения.

2. Пространственные данные и иная информация о территории Российской Федерации могут распространяться в установленном порядке без ограничений доступа к ним или в целях обеспечения обороны страны и безопасности государства отдельные пространственные данные могут быть отнесены к сведениям, составляющим государственную тайну, а также к иным пространственным данным ограниченного доступа,

не составляющим государственную тайну (далее — пространственные данные ограниченного доступа).

3. Отнесение пространственных данных и иной информации о территории Российской Федерации к сведениям, составляющим государственную тайну, осуществляется в соответствии с требованиями законодательства Российской Федерации о государственной тайне.

4. Отнесение пространственных данных и иной информации о территории Российской Федерации к пространственным данным ограниченного доступа осуществляется в соответствии с перечнем указанных сведений, определяемых настоящим Федеральным законом.

5. Пространственными данными ограниченного доступа являются пространственные данные, перечень которых определяется федеральным органом исполнительной власти, осуществляющим функции по выработке государственной политики и нормативно-правовому регулированию в сфере геодезии, картографии и геоинформационных технологий, по согласованию с федеральным органом исполнительной власти, осуществляющим функции по выработке и реализации государственной политики, нормативно-правовому регулированию в области обороны и федеральным органом исполнительной власти,

уполномоченным в области обеспечения безопасности критической информационной инфраструктуры, противодействия иностранным техническим разведкам и технической защиты информации, относящиеся к:

пространственным данным, раскрывающим отдельные свойства местности и объектов местности, в том числе сведения о рельефе местности;

пространственным данным о гидротехнических сооружениях;

пространственным данным о промышленных объектах;

пространственным данным об отдельных дорогах и искусственных дорожных сооружениях;

пространственным данным о геодезических пунктах государственной геодезической сети и нивелирных пунктов государственной нивелирной сети.

## **Статья 2**

В Земельном кодексе Российской Федерации (Собрание законодательства Российской Федерации, 2001, № 44, ст. 4147; 2006, № 23, ст. 2380; № 50, ст. 5279; 2007, № 1, ст. 23; № 21, ст. 2455; 2008, № 29, ст. 3418; 2011, № 29, ст. 4284; 2013, № 27, ст. 3440; № 52, ст. 6976;

2014, № 26, ст. 3377; 2015, № 1, ст. 52; 2016, № 1, ст. 51; № 27, ст. 4294; 2018, № 32, ст. 5134) в подпункте 2 пункта 4 статьи 23 слова "геодезических пунктов государственных геодезических сетей, гравиметрических пунктов, нивелирных пунктов" заменить словами "геодезических пунктов государственной геодезической сети, нивелирных пунктов государственной нивелирной сети, гравиметрических пунктов государственной гравиметрической сети, а также пунктов геодезических сетей специального назначения, создание которых организовано органами государственной власти и местного самоуправления".

### Статья 3

Настоящий Федеральный закон вступает в силу по истечении ста восьмидесяти дней с даты его официального опубликования.

Президент  
Российской Федерации

Согласовано с замечаниями

Заместитель генерального директора  
Госкорпорации «Роскосмос»

*М.Н.Хайлов*

«4» 2 2020 г.

Подлинник электронного документа, подписанного ЭП,  
хранится в системе электронного документооборота  
Министерства экономического развития Российской Федерации.

СВЕДЕНИИ ОБ ЭЛЕКТРОННОМ ДОКУМЕНТЕ

Сертификат: 00E0036E1B07E0F080E9115F335C4EB822  
Владелец: Тарасенко Оксана Валерьевна  
Действителен с 18.02.2019 до 18.02.2020

**МИНИСТЕРСТВО ФИНАНСОВ  
РОССИЙСКОЙ ФЕДЕРАЦИИ  
(МИНФИН РОССИИ)**

Министерство экономического  
развития Российской Федерации

**ЗАМЕСТИТЕЛЬ МИНИСТРА**

Ильинка, д. 9, Москва, 109097  
телетайп: 112008  
факс: +7 (495) 625-08-89

25.01.2020 № 19-03-05/6/4381

На № \_\_\_\_\_

Министерство финансов Российской Федерации в соответствии с письмом Министерства экономического развития Российской Федерации от 20 января 2020 г. № 985-ОТ/Д23и рассмотрело проект федерального закона «О внесении изменений в Федеральный закон «О геодезии, картографии и пространственных данных и о внесении изменений в отдельные законодательные акты Российской Федерации» и Земельный кодекс Российской Федерации» и сообщает, что замечания Минфина России (письма от 20 апреля 2018 г. № 19-03-05/6/27698, от 21 марта 2019 г. № 01-02-02/19-18784 и от 8 июля 2019 г. № 01-02-02/19-50089) учтены не в полном объеме.

Согласно финансово-экономическому обоснованию к законопроекту его реализация не потребует дополнительного финансирования из **федерального бюджета**.

Вместе с тем законодательное закрепление необходимости соблюдения требований к геоинформационным программным средствам и их разработчикам без проведения мониторинга и анализа использования программных средств геоинформационных систем в органах государственной власти Российской Федерации и органах местного самоуправления может создать риски по привлечению дополнительных средств бюджетов бюджетной системы Российской Федерации. В этой связи финансово-экономическое обоснование должно содержать оценку влияния (в том числе косвенного) решений, предлагаемых законопроектом, на доходы и расходы соответствующего бюджета бюджетной системы Российской Федерации.

Учитывая изложенное, материалы к законопроекту требуют доработки.



**ДОКУМЕНТ ПОДПИСАН  
ЭЛЕКТРОННОЙ ПОДПИСЬЮ**

Сертификат: 01D52A61D374F730000000AD00060002  
Владелец: Иванов Андрей Юрьевич  
Действителен с 24.06.2019 до 24.06.2020

А.Ю. Иванов

**МИНИСТЕРСТВО ФИНАНСОВ  
РОССИЙСКОЙ ФЕДЕРАЦИИ  
(МИНФИН РОССИИ)**

Федеральная служба государственной  
регистрации, кадастра и картографии

**ЗАМЕСТИТЕЛЬ МИНИСТРА**

Ильинка, д. 9, Москва, 109097  
телетайп: 112008  
факс: +7 (495) 625-08-89


27.03.2020 № 19-03-05/6/24662

На № \_\_\_\_\_

О протоколе согласительного совещания

Министерство финансов Российской Федерации в соответствии с письмом Федеральной службы государственной регистрации, кадастра и картографии от 23 марта 2020 г. № -02372-АБ/20 направляет подписанный протокол согласительного совещания по проекту федерального закона «О внесении изменений в Федеральный закон «О геодезии, картографии и пространственных данных и о внесении изменений в отдельные законодательные акты Российской Федерации» и Земельный кодекс Российской Федерации».

Приложение: на 2 л.



А.Ю. Иванов

**ФЕДЕРАЛЬНАЯ СЛУЖБА ГОСУДАРСТВЕННОЙ РЕГИСТРАЦИИ,  
КАДАСТРА И КАРТОГРАФИИ  
(РОСРЕЕСТР)**

**ПРОТОКОЛ**

совещания у Статс-секретаря – заместителя руководителя Росреестра

«    » \_\_\_\_\_ Москва № \_\_\_\_\_

**Председательствующий:**

Статс-секретарь – заместитель руководителя Росреестра - А.И. Бутовецкий

**Присутствовали:**

**от Минэкономразвития России:**

заместитель директора

- А.В. Трифионов

заместитель начальника отдела

- А.А. Самойлов

консультант

- Э.А. Николаев

**от Минфина России:**

заместитель директора

- Е.С. Иванцов

**Согласительное совещания по проекту федерального закона «О внесении изменений в Федеральный закон «О внесении изменений в Федеральный закон «О геодезии, картографии и пространственных данных и о внесении изменений в отдельные законодательные акты Российской Федерации» и Земельный кодекс Российской Федерации» (далее – законопроект)**

(А.И. Бутовецкий, Е.С. Иванцов)

С учетом состоявшегося обсуждения решили:

1. Отметить позицию Минфина России о возможности возникновения рисков по привлечению дополнительных средств бюджетов бюджетной системы Российской Федерации при законодательном закреплении необходимости соблюдения требований к геоинформационным программным средствам и их разработчикам без проведения мониторинга и анализа использования



программных средств геоинформационных систем в органах государственной власти Российской Федерации и органах местного самоуправления.

В связи с чем финансово-экономическое обоснование должно содержать оценку влияния (в том числе косвенного) решений, предлагаемых законопроектом, на доходы и расходы соответствующего бюджета бюджетной системы Российской Федерации


2. Отметить позицию Росреестра о невозможности учета замечания Минфина России, в связи с тем, что последовательность действий по переходу на использование отечественных геоинформационных технологий определена распоряжением Президента Российской Федерации от 18 мая 2017 г. № 163-рп об утверждении плана перехода на использование отечественных геоинформационных технологий (далее – План перехода), в соответствии с которым проведение мониторинга и анализа использования программных средств геоинформационных систем в органах государственной власти Российской Федерации и органах местного самоуправления (пункт 5 Плана перехода) необходимо производить после внесения изменений в законодательство Российской Федерации, предусматривающих в том числе установление уполномоченным органом требований к программным средствам геоинформационных систем, используемых в органах государственной власти Российской Федерации и органах местного самоуправления, и требований к разработчикам программных средств геоинформационных систем.

3. Считать разногласия Росреестра и Минфина России неурегулированными.

4. Росреестру в установленном порядке направить на подписание в Минфин России протокол настоящего совещания, для дальнейшего предоставления его в Правительство Российской Федерации, в установленном порядке.

Статс-секретарь – заместитель  
руководителя Росреестра

Заместитель Министра финансов  
Российской Федерации

 А.И. Бутовецкий  
«\_\_\_» \_\_\_\_\_ 2020 г.

А.Ю. Иванов  
«\_\_\_» \_\_\_\_\_ 2020 г.